

SOCIEDAD EXCURSIONISTA "MANUEL IRADIER"



Núm. 126
Junio, 1990



BORRE IMPUESTOS.



¿Quiere preparar su futuro a la vez que disfruta de los máximos beneficios fiscales? No espere ni un minuto más.

La Caja de Ahorros de Vitoria le ofrece una solución exclusiva para rentabilizar dentro de este mismo año una inversión a la que sacará partido toda su vida:

Previplán, Sistema Individual de Pensiones Caja Vitoria.

- PREVIPLAN le permite conseguir los máximos beneficios fiscales dentro de este propio año 89.

- Con PREVIPLAN deduce de la base imponible del I.R.P.F. la aportación realizada en el año hasta el 15% del total de los rendimientos netos del trabajo, con el límite máximo de 500.000 pesetas anuales.

- Con PREVIPLAN deduce de la cuota del I.R.P.F. el 15% sobre la cantidad aportada en el año no deducida en la base imponible hasta un máximo de 750.000 ptas, con el límite del 30% de la base imponible para el conjunto de las desgravaciones.

- Con PREVIPLAN obtiene una rentabilidad muy interesante para las aportaciones realizadas, como ha quedado demostrado en su primer año de vigencia.

Acérquese ahora a cualquier Oficina de la Caja de Ahorros de Vitoria y recorte en sólo unos días más impuestos que en todo un año.

Los beneficios fiscales reseñados sólo serán de aplicación a contribuyentes con residencia en la Comunidad Autónoma del País Vasco.

PREVIPLAN

SISTEMA INDIVIDUAL DE PENSIONES CAJA-VITORIA.
E.P.S.V. BIHARKO.

Caja de Ahorros
de Vitoria



Gasteizko
Kutxa

Fundación Sancho el Sabio Fundazioa



SOCIEDAD EXCURSIONISTA MANUEL IRADIER

Pintorería, 15 - VITORIA-GASTEIZ



Núm. 126
Junio, 1990

Colaboran en este número:

John Charles
L. M. Iriarte
J. L. Gómez Sampedro
Pello Cambrero
Dámaso Gallastegi
Carlos Jabardo
Grupo Espeleológico Alavés

Imprime:

Evagraf, S. Coop. Ltda.
Alibarra, 64
01080 VITORIA-GASTEIZ

Edita:

Excursionista Manuel Iradier
Pintorería, 15
01001 VITORIA-GASTEIZ

D. L. VI - 150 / 59

Este Boletín se reparte gratuitamente a los asociados.

PORTADA: Nuevo buzón en la cumbre DEL ARRAIALDE.

Sumario

Poesía	3
Santa Cruz de Campezo en las guerras del siglo XIX	4
Grutas artificiales en Alava	8
Cosas de nuestra tierra. Apodos y motes	11
Txindoki la nuit	13
Reserva natural de Néouville y Parque Nacional de los Pirineos Occidentales	15
San Vitor	18
Nuevo buzón	19
Excursiones	20
Comentarios sobre "Euskal-Jaia" de Mairuelegorreta ...	21
Mingorría, un poblado vasco en Castilla	22
Historia de la Espeleología Alavesa (IV): Los felices años 60	24

El Copyright de los artículos o fotos publicados en este Boletín es de sus autores, y no está permitida su reproducción parcial o total sin su consentimiento y sin citar su procedencia.

Izquierdo



FONTANERIA Y SANEAMIENTO

Instalación de agua sanitaria, fría y caliente
Decoración de baños, accesorios y grifería

EXPOSICION Y VENTA

Enrique Eguren, 9 • Tfnos. 22 70 64 - 22 23 05
01009 VITORIA-GASTEIZ

CONSTRUCCIONES

IGLESIAS-ELIZAK S.A.

EXPOSICION DE CERAMICA



CERAMICAS

TAUGRES

PAVIMENTO CERAMICO DE GRES

Zirconio

Técnica y Arte en Cerámica

Aldave, 30 • Tfno. 24 29 80
01001 VITORIA-GASTEIZ

RODANDO HACIA EUROPA



1964 • 25º ANIVERSARIO • 1989

AUTOBUSES

ALEGRIA

H.NOS. S. A.

CONFITERIA

Alberdi

San Prudencio, 27

Tel. 23 16 99

Avda. Gasteiz, 63

Tel. 24 44 27

Manuel Iradier, 9

Tel. 23 15 72

VITORIA-GASTEIZ

A black and white photograph of an elderly man with a white beard, wearing a flat cap and a dark jacket, sitting on a stone wall. He is holding a long, thin object, possibly a pipe or a tool, in his hands. The background is a misty, wooded area.

SÓLO
RECUERDO EL PASADO
QUE NUNCA HA DE VOLVER,
AHORA
ME SIENTO CANSADO
Y YA NADA PUEDO HACER.

(Capítulo 1º)

L. M. Iriarte

Santa Cruz de Campezo se unió a esta campaña de liberación y en su suelo se desarrollaron algunos combates entre las tropas francesas bien organizadas y pertrechadas y mozos-voluntarios comandados por los guerrilleros Espoz y Mina y "Dos Pelos".

¿Quién era "Dos Pelos"?

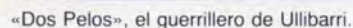
Un día de julio de 1809, Sebastián Fernández de Leceta y San Vicente abrevaba su ganado en la fuente del pueblo cuando vio entrar la tropa francesa al son de timbales. Un redoble largo de tambor hizo reunir en la plaza a todos los vecinos. Un oficial francés leyó la orden de requisar todo ganado menor de dos años. “Dos Pelos” se enfrentó al oficial francés y le dijo: *“A mis terneros no les toca una ubre ni el mismísimo Napoleón”*. Ni los soldados ni el oficial francés entendieron aquella frase de protesta y se limitaron a empujar al iracundo calvo que cayó al abrevadero cuan largo era. Mientras salía del agua, los franceses se retiraron del pueblo con sonrisas burlonas, llevándose terneros, cerdos y caballos.

No había pasado una semana y aquel oficial francés, que había requisado los animales de Ullívarri y se había burlado de Sebastián Fernández de Leceta, apareció hinchado en el río Bayas con una piedra atada al cuello.

En muy poco tiempo, "Dos Pelos" se convirtió en hombre de leyenda.

Fue éste el famoso guerrillero de la guerra de la Independencia que al frente de su unidad ataca a convoyes, libera prisioneros, golpea guarniciones francesas estacionadas en los pueblos, etc. Hasta que, hecho prisionero, fue fusilado en Estella por las fuerzas realistas el 16 de octubre de 1822.

Es el "brigante" más caracterizado de la zona Este de la Provincia. Mandó el primer batallón de Alava, formó otro y



Fundación Sancho el Sabio Fundazioa

SANTA CRUZ DE CAMPEZO, REFUGIO Y CENTRO DE OPERACIONES DE ESPOZ Y MINA

Fue Campezo un lugar predilecto de Mina; aquí se refugiaba en momentos de peligro al igual que lo hiciera en el Carrascal de Navarra; aquí concentraba a sus voluntarios y de aquí partía para atacar las columnas francesas.

Los testimonios de los historiadores, las memorias de Espoz y Mina y los partes de guerra franceses dan testimonio de esta realidad, como demuestran algunos de los hechos siguientes:

La lucha contra Espoz y Mina se hizo más intensa a medida que pasaban los días. El 25 de agosto del mismo año el general francés Drouet D'Erlon, reforzado por el general Buquet, jefe de la GENDARMERIA IMPERIAL DEL NORTE DE ESPAÑA, pasaron por Santa Cruz de Campezo camino de Estella en busca y persecución del guerrillero mavarro. Cuando los franceses llegaron a Estella, éste ya había huido y refugiado en lugar seguro.

En sus memorias cuenta Espoz y Mina que en Santa Cruz de Campezo le presentaron 20 prisioneros, que al parecer se dedicaban a robar y asesinar. Le extrañó en gran manera que el jefe de todos ellos fuera una mujer vizcaína llamada Martina; meses más tarde fue juzgada y absuelta en Pamplona.

El militar alemán R. M. Folder afirma que en setiembre de 1811 conoció en Santa Cruz de Campezo a Espoz y Mina. Dos batallones y 400 jinetes era toda la fuerza que le acompañaba. En Santa Cruz de Campezo presencié el militar alemán la lucha que Mina tuvo contra una columna francesa salida de Estella el 17 de este mes. Los gendarmes obligaron a Mina a salir del pueblo y al día siguiente la caballería francesa alcanzó a los guerrilleros que huyeron por el monte, perdiendo en la lucha 15 jinetes entre ellos un oficial secretario de Mina a quien un gendarme le dio muerte de un sablazo apoderándose de la correspondencia que portaba; también perdió Mina 22 caballos, 11 muertos y otros 11 llevados por los franceses.

Dentro de este mes de setiembre, Espoz y Mina apresó a cuatro emisarios del gobierno francés y los entregó al guerrillero "Dos Pelos" para que los cuidase. El jefe de la policía francesa de Estella, Rafael Sayas, trató de rescatarlos pero el de Ullibarri le exigió seis mil duros. Sayas consiguió dicha cantidad incautándose de los fondos municipales de los pueblos e imponiendo empréstitos forzosos a varios propietarios de la ciudad. El pago de este rescate fue hecho por cuatro vecinos de Estella y la Villa de Campezo fue el lugar elegido para su pago.

Espoz y Mina fue ascendido a brigadier el 18 de noviembre de 1811 por los muchos servicios prestados en Aragón; con este motivo el general de Valencia, Joaquín Blake, le rogó que continuase con sus correrías por esas tierras y para cumplir con esta petición Mina salió de Santa Cruz de Campezo, donde hacía tiempo permanecía, para trasladarse a Sangüesa, pueblo que limita con Aragón.

Muy distinto fue el proceder de Espoz y Mina el 10 de julio de 1811 cuando, estando en Campezo en compañía de Cruchaga y del primer batallón, tuvo noticias de que el general francés Pannetier se encontraba en La Berrueza, muy cerca de Los Arcos, y resolvió atacarlo. Para ello ordenó reunir los



Espoz y Mina, según una medalla del museo Lázaro Galdiano.

batallones 2º, 3º y 4º. Cruchaga partió de Santa Cruz de Campezo para Lumbier, donde se hallaba acantonado el batallón 2º, y puesto al frente llegó a marchas forzadas hasta Vitoria caminando dieciocho leguas, unos 70 kilómetros, en un día y su noche.

Pocos días después del ataque en La Berrueza a la columna de Pannetier, —el 2 de agosto— Espoz y Mina partió de las cercanías de Estella con cuatro batallones para atacar a dos mil franceses acantonados en Santa Cruz de Campezo; al llegar a Campezo, los franceses habían huido por el camino de Antoñana para refugiarse en su plaza fuerte que era Maestu. Espoz y Mina marchó en su persecución y en el camino se enteró que los generales Reille, Harispe y Pannetier, desviándose de su ruta, habían llegado a Los Arcos y Piedramillera colocándose a sus espaldas tratando de encerrarlos entre la columna de Maestu y la de Los Arcos. Tarde de dio cuenta de la celada del enemigo y trató de escurrirse por Sansol y Lerín para acogerse a su refugio del Carrascal en Navarra. No pudo realizar esta maniobra porque en De-sojo le sobrevino una tempestad tan horrorosa que sus soldados no podían moverse sino a la luz de los relámpagos; la tropa quedó descalza, las municiones perdidas y el armamento inútil. En este estado llegaron a Lerín donde los alcanzaron los franceses y pasaron a cuchillo a muchos de sus hombres que no pudieron defenderse por el mal estado de sus municiones y armamentos, ni huir por el cansancio y falta de calzado. Quinientos soldados desaparecieron entre muertos y prisioneros.

ACCION DE ARLABAN

Los espías habían informado a Espoz y Mina que un convoy excepcional francés había salido de Burgos llevando 400 prisioneros, importantes documentos y un rico botín; este convoy iba escoltado por 2.000 infantes polacos y 300

granaderos de la guardia imperial. Mina se reunió con Cruchaga en Los Arcos, pasó a Santa Cruz donde reunió y preparó sus batallones y de aquí marchó a Arlabán donde esperó al convoy francés. El nueve de abril llegaban los franceses al lugar donde acechaba Espoz y Mina, éste dejó pasar la vanguardia y cuando estaba pasando la mitad del convoy, los guerrilleros se lanzaron sobre los franceses haciendo una verdadera carnicería. Hora y media fue suficiente para lograr una victoria fulminante. Cuando las tropas del general THOUVENOT, enviadas para castigar a Espoz y Mina, llegaron a Arlabán, los guerrilleros estaban muy lejos camino de Santa Cruz de Campezo donde descansaron y se repartieron el botín.

Cansado el ejército napoleónico del hostigamiento constante de estos guerrilleros, y preocupado por las muchas bajas sufridas a manos de los mismos, determinan deshacerse de este pequeño e incómodo enemigo y emprenden una feroz campaña con todos los medios posibles. Moviliza 30.000 soldados, dirigidos por el general REILLE, aumenta considerablemente el número de espías y soplones que informan y comunican al cuartel general de Vitoria del número y movimiento de los guerrilleros y amenazan y castigan sin misericordia a personas y pueblos que los ayudaren y aun acogieren.

Como muestra del auge de los espías, copio a continuación algunos párrafos de los informes enviados por el Comisario Militar de Guerra de Vitoria, del 4º Gobierno Militar Francés, al Ministro de Guerra y Marina D. Gonzalo Ofarril y que hacen relación a Santa Cruz de Campezo y a los pueblos vecinos.

(21 de agosto de 1811)

Desde el 16 al 20 de este mes han recorrido muchos pueblos de esta provincia de Alava diferentes partidas sueltas de 5, 8, 12, 15, 20 y 30 hombres de las partidas de Longa, Mina y el Pastor exigiendo raciones, forrages y dinero en todas partes, golpeando al habitante y vexándolo de todos los medios posibles.

(28 de agosto de 1811)

La villa del Ciego y otras de la Rioja alavesa piden con insistencia guarniciones francesas, no pueden ya sufrir las vexaciones y el enorme consumo de dinero, de subsistencias, vino, forrages y alpargatas que les llevan los que recorren el país.

(26 de agosto de 1811)

La banda de Mina está en los mismos puntos de la montaña, a tres leguas de Salvatierra.

Un hombre de la banda de Mina entró en Aly, a media legua de Vitoria, y previno en la municipalidad que se preparasen 200 raciones para cuando se lo pidiesen.

(28 de agosto de 1811)

El 28 se hallaba la banda de Dos Pelos en Maestu; se preparaban a rodearlo las tropas francesas.

(31 de agosto de 1811)

Un desertor de Mina declara que este xefe de la banda tiene almacenes de pólvora en Valderas e Irazar; que la pólvora

vora que recibe de Valencia para por Calahorra quando no hay guarnición francesa. Se proponía formar un almacén en el valle de las Amescoas.

(1º de setiembre de 1811)

El 28 han estado en Bernedo varias partidas de bandidos (guerrilleros) que llevaban heridos de Mina, tomaron raciones y se dirigieron a Marañón huyendo de los gendarmes que los perseguían.

El día 30 el bandido Dos Pelos (llamado hoy, por sus gentes, D. Sebastián Fernández) entró en Arlucea y, sin apearse del caballo, pidió un guía para ir a Apellaniz.

En la villa de Aguilar había el 3 de este mes 500 bandidos a pie y 300 caballos. Se han retirado a las alturas de Cabredo y Marañón, luego que se han visto perseguidos por destacamentos franceses.

Se hallaban ayer en Marañón 300 bandidos de Mina, a caballo, y otros 300 de la de Dos Pelos en San Román de Campezo, de la Provincia de Alava.

(15 de noviembre de 1812)

Según avisos de todos los pueblos de la carretera y de los que tienen guarnición francesa, las partidas de las bandas se han llevado con violencia los frutos de los diezmos correspondientes al obispo de Calahorra, el noveno y lo correspondiente a la casa escusada; de modo que hoy se cuenta con este último recurso menos para acudir a las necesidades de las tropas imperiales.

Dos Pelos, con la mayor parte de su banda, se halló en Antoñana el día 7 para favorecer la operación de recoger en este pueblo todos los granos que conducían las partidas sueltas de las bandas.

Bandas de 20, 40, 50 hombres recorren los pueblos de Alava. Ayer, día 22, entraron en Foronda 40 hombres, estuvieron desde las 7 de la mañana hasta mediodía y, después de haber tomado raciones, exigieron un duro a cada vecino; todos iban a caballo y armados.

Unzaurrin, capitán baxo las órdenes de Mina, se halla con una parte de la cuadrilla de éste en San Romás de Campezo.

Tres bandas de Mina, reunidas, se hallaban, el 1º de octubre, próximas a Salvatierra, cuya población se veía amenazada. El Sr. Gobernador, barón THOUVENOT, envió una columna móvil inmediatamente. Antes de llegar a ésta se alejaron estas bandas a las montañas de Maestu y Marañón.

Cortazar, que se dice Comisario de Víveres de los bandidos, he hecho muchas requisiciones que ha llevado a Maestu y puntos inmediatos. El día 12 un destacamento de bandidos de Mina desolaba la parte de la Rioja entre Baños y Elciego.

En general Abbé ha alcanzado la banda de Dos Pelos el 14 de este mes cerca de Santa Cruz de Campezo; le ha muerto 20 hombres, le ha herido muchos más, y el resto de la banda ha huido a los montes.

Mina, qñe andaba últimamente por Santa Cruz de Campezo, se ha dirigido hacia Sangüesa con cerca de 2.000 hombres de infantería y 600 de caballería.

Fotografía: Pello Cambroner

sepulturas en el suelo. Una de ellas, la más cercana al pueblo de Laño, es de las que denominamos aéreas y está situada a 11 metros del suelo, por lo tanto inaccesible sin medios adecuados.

La primera de las grutas del interior de la verja, a la derecha, corresponde a la mitad de un recinto de planta basilical al que el desprendimiento de parte de la roca nos ha privado de la otra mitad. Sin embargo lo conservado permite reconstruir con bastante fiabilidad lo que fue el primitivo recinto sagrado. Estaba formado por una habitación de planta rectangular y bóveda de cañón con arcos fajones. En su cabecera, los restos de una entrada de arco dan paso a un pequeño recinto de base circular y techo abovedado con un pequeño nicho a la izquierda y los restos de un altar excavado en la pared. Opuesto a este recinto existió otro muy similar, que hoy está casi totalmente destruido. Este templo, en su primitivo estado, podemos considerarlo como ejemplo de iglesia de doble ábside. En la pared del recinto principal una puerta con dos peldaños da paso a una reducida habitación de forma circular con tres sepulturas excavadas en la roca, una de ellas en forma de sarcófago y todas orientadas al Sur.

Siguiendo hacia la izquierda, y muy próxima a la anterior, encontramos los restos de lo que fue un recinto de planta rectangular y bóveda de cañón, faltando por completo la pared con la puerta, así como el suelo, por causa de un desprendimiento de la roca.

Partiendo desde Vitoria por la carretera del Puerto Vitoria, llegamos a las Ventas de Armentia desde donde es necesario tomar la desviación hacia Bernedo, y tras superar el pueblo de Albaina encontramos la desviación hacia Laño, con señalización de la existencia de las cuevas.

El pueblo de Laño está situado en el fondo de un pequeño valle. Al entrar en este valle por la parte Norte, que es la contraria a donde se situa el pueblo, a ambos lados de la carretera se observan unos macizos rocosos que a simple vista nos muestran una serie de puertas y ventanas que corresponden a los dos conjuntos eremíticos más interesantes de la zona. El de la derecha es el conjunto de LAS GOBAS y el de la izquierda es el de SANTORKARIA.

Para la visita de este conjunto de Las Gobas es necesario solicitar la llave en la casa del Alcalde.

Para llegar a ellas es necesario atravesar las fincas por el ribazo hasta un pequeño puente que cruza el arroyo.

Este conjunto está formado por un total de 11 cuevas artificiales, parte de ellas encerradas dentro de una verja colocada por la Diputación Foral de Alava en 1975 para salvaguarda y conservación de este conjunto monumental.

En el recinto que encierra la verja se localizan tres grutas con varias cámaras de las consideradas como templos, que son las que vamos a describir. Las restantes grutas se sitúan a derecha e izquierda de este conjunto, tratándose de pequeñas cuevas de una sola habitación, algunas de ellas con



De visita cultural en Las Gobas.

9

A black and white photograph of a man in a dark coat and hat standing in front of a large, ancient stone structure, possibly a tomb or a cave entrance, with a large, irregular opening in the rock face.

En la pared del fondo una puerta rectangular da paso a un recinto de base también rectangular y bóveda de cañón, que tiene en la pared derecha un nicho rectangular. En la pared izquierda de la cámara principal aparece un paso que comunica con la cueva siguiente y que parece fue abierto posteriormente. En esta misma pared existe otro recinto similar al de enfrente al que se accede por una puerta de arco de medio punto.

Delante de esta última cavidad y un poco a la derecha se puede observar un peñasco en el que se han excavado dos sepulturas con sus rebajes para las tapas.

Como ya se ha indicado al principio de este comentario sobre el conjunto de Las Gobas, siguiendo hacia la izquierda existen otras seis cuevas, que son de una sola habitación y dimensiones reducidas, la mayoría de ellas, conteniendo sepulturas. En uno de estos recintos que contiene 7 sepulturas se puede observar como al hacer éstas han destruido parte de la disposición anterior del recinto.

A la derecha del conjunto cercado, en un peñón aislado existe una cueva denominada de "LA DOCTORA" porque, según la tradición del pueblo, vivió en ella una curandera.

Enfrente del conjunto de las grutas de Las Gobas se sitúa el complejo de Santorkaria, donde se han localizado un total de 18 recintos, algunos prácticamente destruidos.

Podemos decir, sin lugar a dudas, que Las Gobas y Santorkaria son los dos mayores complejos eremíticos dentro de la franja que atraviesa de Este a Oeste la provincia de Alava, tanto por su número como por sus dimensiones.

Respeto al carácter religioso de estas cuevas, parece avalarlo también el topónimo “Santorkaria”, que parece la deformación de un nombre de santo, que quizás pudiera corresponder a Santa Leocadia, nombre que encontramos también en las cuevas artificiales de Marquínez.

A Santorkaria se accede por un sendero que, atravesando las fincas, nos sitúa al pie de las cuevas y que bordeando el monte nos permite acceder a todas ellas.

La primera gruta que hallamos está prácticamente destruida, pero parecen observarse los restos de un recinto de planta basilical, con ábside contrapuesto. En la pared se ven restos para encajes de vigas que hacen suponer que existía una edificación exterior adosada.

La cueva siguiente es de una sola habitación de planta cuadrangular y techo abovedado. La entrada está un poco elevada sobre el suelo, accediéndose a ella por medio de unos escalones tallados en la roca. En esta cueva abundan las asas.

Encima de esta cueva y a 7 metros del suelo se ubica un recinto de planta alargada en cuyo frente se observan dos entradas, una correspondiente a una puerta y la otra es un agujero de forma irregular, que parece ser efecto de un desprendimiento posterior. Al exterior, también se abren una serie de agujeros a modo de ventanas, pero solamente el más oriental parece corresponder al primitivo trazado de la cueva. También se observan dos canales profundos labrados en la roca, que han podido servir para desviar las aguas.

Volviendo a la parte baja se observan los restos de una cueva alargada en uno de cuyos extremos tenía un pequeño recinto a manera de cámara lateral de muy pequeñas dimensiones. Esta cueva, durante algún tiempo quedó encerrada dentro de un edificio adosado a la pared rocosa, quedando



Conjunto Eremitico de Santorkaria

como muestra de ello numerosos mechinales labrados en la roca. En la parte oriental conserva tres nichos a modo de hornacina.

Siguiendo el sendero encontramos otra cueva cuya fachada y sobre la puerta, tiene labrados dos surcos en arco, superpuestos, para desviar las aguas que escurren sobre ella. La planta de la cueva es de tipo basilical con ábside en su cabecera y habitación lateral. El techo imita un tejado a dos vertientes. Tiene dos pequeñas ventanas, una corresponde al primer momento y conserva restos de cierre interior. En el interior y exterior hay excavadas un total de 12 sepulturas de tipo nicho y bañera, sin orientación definida. En el lado occidental existe un banco corrido y sobre él dos nichos. Tiene dos puertas, observándose bien sus cierres.

La siguiente gruta es pequeña y de planta circular con tres sepulturas excavadas. En la pared Este se observan numerosos grabados con representaciones muy estilizadas. En la pared opuesta hay grafitos ramiformes, que actualmente son difíciles de ver a causa de las manchas de humo.

Más adelante se encuentra otra gruta cuyo frente prácticamente está destruido, conservándose la zona de su primitivo acceso. Es de planta rectangular y techo plano. Hay excavadas dos sepulturas en el suelo y en una zona amesetada elevada, también hay varias tumbas.

Siguiendo el sendero hacia arriba, a unos 10 metros y a cierta altura del suelo, hay otra pequeña cavidad en la que en una de sus paredes, exactamente a la derecha de la puerta, aparecen varios grafitos representando suelas de zapatos o sandalias, un zig-zag en forma de rayo, y algunos epígrafes, entre los que se encuentra un crismón.

Siguiendo hacia el Este encontramos un complejo de varias grutas que han sufrido un gran deterioro al haberse desprendido grandes bloques de roca que han llevado consigo prácticamente cámaras enteras. Lo que ahora podemos apreciar son las cámaras interiores de este complejo que formaría una especie de basílica.


La parte más occidental de este conjunto está formada por dos habitaciones que están relacionadas entre sí por una puerta actualmente rota. En el suelo de la primera se observan varias sepulturas de bañera y nicho. También hay una ventana cuya forma no se puede apreciar, pues actual-

mente es un enorme agujero. La segunda habitación tiene techo de bóveda de cañón. Estas cámaras primitivamente pudieron estar unidas a la siguiente que está compuesta de tres espacios, formando todos ellos una iglesia de grandes dimensiones, con ábsides contrapuestos. El primer espacio también tiene techo a dos vertientes. En la parte más meridional existe una ventana con traza de arco de herradura y parteluz, actualmente roto. Al segundo espacio interior, de forma semicircular, se accede por una puerta de arco de herradura. El desnivel existente entre ambos espacios se salva mediante dos peldaños. En el tercer espacio se observan hasta 12 sepulturas. La primera de las tumbas, del tipo bañera, es doble; en la pared de enfrente existe un nicho en el que hay una gran pila, que en su momento final pudo ser utilizada como sepultura, como lo indica el rebaje para la tapa, pero primitivamente su función pudo estar relacionada con otros aspectos religiosos, quizás el bautismo.

A nivel más bajo que la anterior hay una pequeña cueva con techo de bóveda de cañón y paredes muy bien terminadas, con la huella de una división con la otra cámara que existiría delante.

A continuación hay otra iglesia, también muy destruida, formada por tres habitaciones, una de ellas lateral, como es bastante frecuente. En el suelo hay 15 sepulturas. Unos metros más adelante hay una pequeña cavidad interior, que también pudo formar parte de todo el conjunto anterior.

En el extremo oriental de estas peñas de Santorkaria existen otras dos cuevas con sepulturas en el suelo. En la pared de una de ellas existen surcos verticales para subdividir la estancia en pequeños recintos mediante un estabulado.



Recinto Eremitico del conjunto Santorkaria

L. M. Iriarte

- 1.- Villanueva de la Oca
- 2.- Meana
- 3.- Lapuebla de Arganzón
- 4.- San Vicentejo
- 5.- Ajarte
- 6.- Burgueta
- 7.- Treviño
- 8.- Armentia
- 9.- Saseta
- 10.- Pariza
- 11.- Villanueva de Tobera
- 12.- Mesanza
- 13.- Bajauri
- 14.- Obecuri

El Condado tiene como límites por el Norte, los Montes de Vitoria; por el Oeste tiene salida a la ribera del Zadorra, por

Desde hace treinta años nacen muy pocos niños en el territorio del Condado, apenas una decena. La mayoría se van a Vitoria-Gasteiz. Esto genera una situación de total envejecimiento de la población. Casi un cuarenta por ciento de los cerca de novecientos empadronados tienen más de sesenta y cinco años. Cultural y deportivamente vinculados a Alava, al igual que en el terreno económico y social, los habitantes del Condado se consideran alaveses. Incluso solicitaron un referéndum que nunca llegaron a celebrar "porque los políticos no quisieron".

Los treviñeses si se sienten alaveses es porque están en el corazón de Alava. Y es lógico, porque los treviñeses nacen en Vitoria-Gasteiz, se crían en Vitoria-Gasteiz, ciudad en la que se divierten y resuelven sus problemas de economía, pisos, los médicos los tienen en Vitoria-Gasteiz, se jubilan en Vitoria-Gasteiz, el treviñés se muere y se muere en Vitoria-Gasteiz, y, en general, se entierra en Vitoria-Gasteiz. Que les digan a los treviñeses de dónde son; se consideran alaveses por lógica.

APUNTES HISTORICOS DEL CONDADO DE TREVIÑO

En el año 1025 se elabora una lista de todos los pueblos de Alava que tenían que pagar la reja al monasterio de San Millán: son 435 poblaciones divididas en 16 circunscripciones, y en una de éstas "RIO DE IBITA", es decir, el Ayuda, se halla comprendido gran parte de Treviño.

En esta lista se mencionan 30 pueblos, de los que algunos han desaparecido y otros pertenecen hoy a Alava, mientras que actualmente pertenecen al Condado de Treviño localidades que no estaban incluidas entonces.

Durante el siglo XII considera Landázuri que Treviño se hallaba dentro de Alava, según deduce de un documento de 1179, que se halla en el Archivo de la Cámara de Comptos de Navarra.

En el siglo XIII tenemos un documento importante: se trata de un privilegio rodado de Alfonso X, en el que en nombre de los concejos de Vitoria y Salvatierra establece uno de concordia con la Cofradía de Arriaga. Está firmado en Segovia el 18 de agosto de 1258. Vemos en este documento que Treviño, que en 1205 estaba dentro del territorio alavés, en estos momentos queda al margen.

A lo largo del siglo XV se produce la unificación de las villas y las hermandades locales que se distribuían por todo el territorio de la actual provincia alavesa en lo que se denominará la Hermandad de Alava; el Condado de Treviño quedó fuera ya desde la fecha de la fundación de la Hermandad.

En 1417 se tiene noticia del deseo de formar una hermandad con aspiración provincial por parte de Vitoria - Treviño y Salvatierra, con el fin de frenar los abusos y crímenes que venían cometiéndose en sus territorios. Este intento fracasó, lo mismo que el de 1449, hasta que el 22 de marzo de 1458 nace la Hermandad Alavesa, y en el documento que recoge las ordenanzas de Rivabellosa, de 1463, se menciona qué villas y hermandades locales se integran en ella; queda fuera el Condado de Treviño.

NOTA: Solicitamos de todos los lectores de este Boletín, que si tienen conocimiento del apodo de los núcleos de población en los que no lo reseñamos, así como de alguna variante de los apodos que se van a reseñar, lo comuniquen a esta Sociedad Excursionista Manuel Iradier, para así corregir y completar el presente trabajo.

Gracias

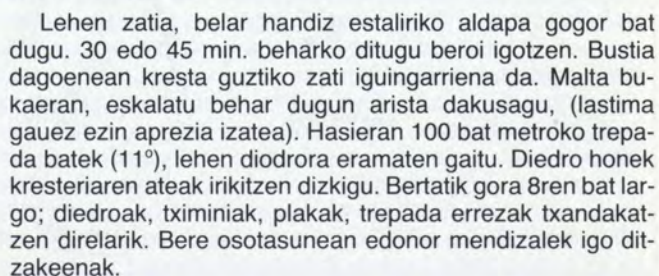
CONDADO DE TREVIÑO

En el Condado de Treviño existen cincuenta y tres núcleos de población, que son:

Aguillo	Gavilanes
Albaina	Choriceros
Ajarte	Tordos
Añastro	Losgrandes
Araico	Abubillos
Arana	Balleneros
Argote	Toledanos
Armentia	Corruscos
Arrieta	Lobos
Ascarza	Jabalines
Bajauri	Sabardos
Burgueta	Gorriónes
Busto	Garduños
Caricedo	Cochinos
Cucho	Colchoneros
Dordoniz	Panetes
Doroño	Raposos
Franco	Tábanos
Fuidio	Rocines
Golernio	Gorrosllenos
Grandival	Albaderos
Imiruri	Gorriónes
Ladrera	Leones
Laño	Sarrosos
La Puebla de Arganzón	Triperos
Marauri	Murciélagos
Meana	Ruinas
Mesanza	(...)
Moraza	(...)
Moscador	Cisqueros
Muegas	Raposos
Obécuri	Fachendosos
Ocharte	(...)
Ocilla	Sarteneros
Ogueta	Gansos
Ozana	Abubillos
Pangua	Camarones
Pariza	Paticonejos
Pedruzo	Celemines
Samiano	Mantudos
San Esteban	Camellones
San Martín de Galvarín	(...)
San Martín de Zar	Limoneros
San Vicentejo	Olleros
Saraso	Nicaso
Sáseta	Ciquilones
Taravero	Aloyas
Torre	Judíos
Treviño	Gorriónes
Uzquiano	Doctores
Villanueva de Oca	Raposos
Villanueva de Tovera	Adoberos
Zurbitu	Zurrallendres

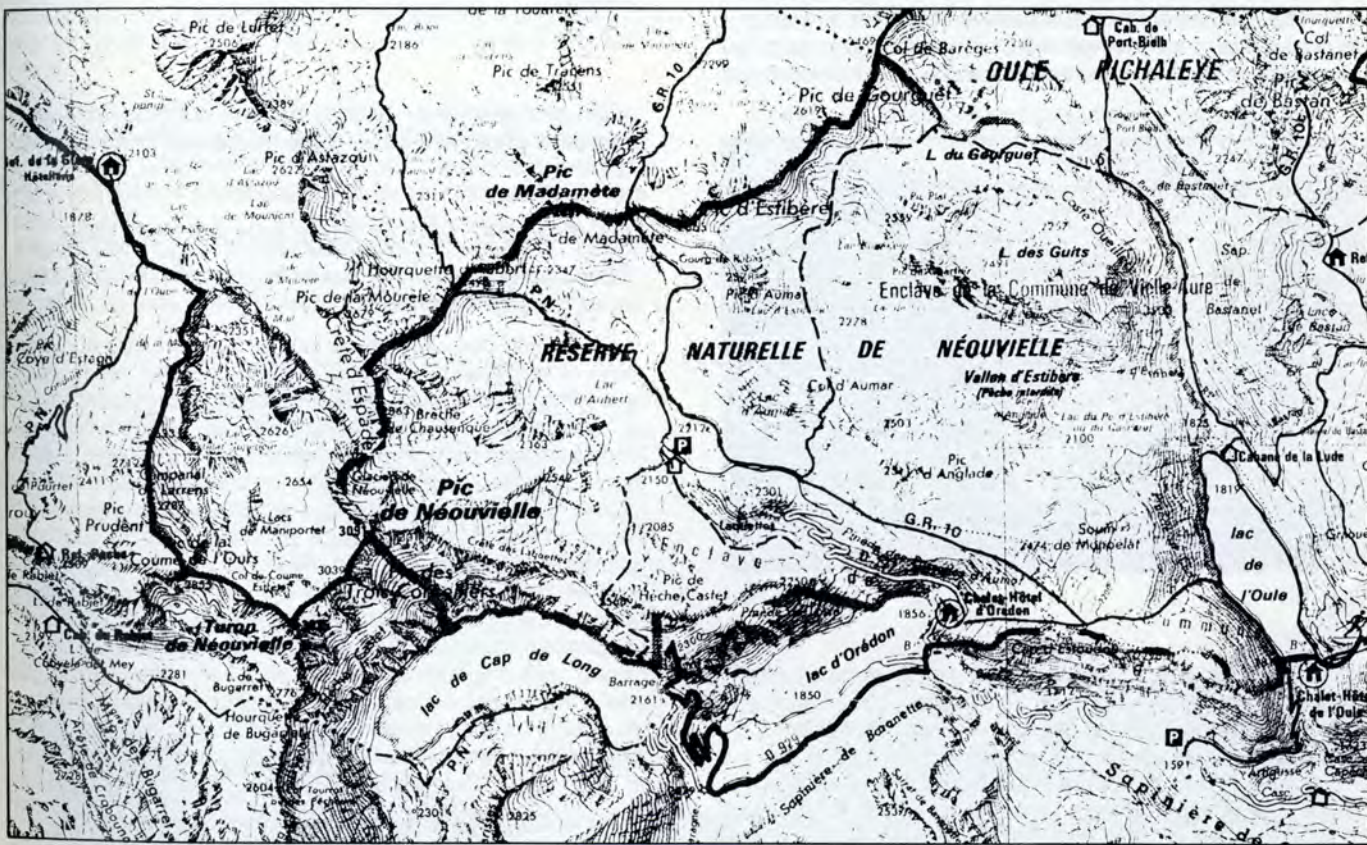
Dámaso Gallastegi

Txindoki la nuit.



[illegible]

Pello Cambroner



La única intención, que tengo al escribir este artículo es dar a conocer, a los miembros de la sociedad, una zona del Pirineo Francés, poco conocida por el montañero vitoriano, en cambio bastante conocida por el esquiador.

Esta zona ha sido muy bien descrita por diferentes autores, entre ellos Luis Alejos, en sus monográficos de Rutas del Pirineo, en los números 3 y 9, el primero titulado "Macizos de la Muria y Néouville" y el segundo, "La Ruta de los Tres miles", estas rutas están dedicadas a las grandes cimas, algunas por vías de escalada o de grandes pendientes, con diferentes dificultades o "peligros 22", están perfectamente descritos con mapas, etc., en dichos monográficos,

por lo que yo quiero describir una zona para el montañero medio o paseante, el acostumbrado a las clásicas mañaneras de cuatro a seis horas, los paseos con la familia, sin problemas de edad o vértigo, disfrutando de la tranquilidad de una naturaleza poco transitada, con posibilidad de contemplar el Izard (rebeco) o la cabra pirenaica, está totalmente protegida, encontrar la flor Edelweis (protegida), grandes pinos como grandes rescacielos, que nacen en los lugares más increíbles, ríos y cascadas que corren por los diferentes valles, lagos naturales convertidos en pantanos, pero que no han perdido su indiosincrasia de ser de alta montaña, al estar rodeados por impresionantes paredes que desde su orilla alcanzan y superan los tres mil metros, como el de Lac de

El punto base de estancia puede ser de diversas formas, desde el camping al hotel, la pensión o el albergue; la acampada libre está prohibida, al ser parques naturales; en algunos sitios te dejan vivaquear, pero en zonas restringidas y dedicadas exclusivamente para pasar la noche; otras normas son las clásicas prohibiciones respecto al fuego, basuras, aparcar, etc..., una curiosa a tener en cuenta los amantes de los perros, sea mi caso, así como en la zona declarada reserva natural, los perros pueden visitarla, pero siempre atados; en la zona declarada Parque Natural no puede ni aparecer, bajo sanción de 600 francos (12.000 ptas.).

La zona de hoteles es la Villa de Sant Lary, que es el único lugar que está debidamente equipado con todos los servicios; los demás son pequeñas aldeas en las que no existen ni tiendas, únicamente pasa el camión del pan dos veces por semana; una pequeña excepción, respecto a la pensión completa, es Fabian, una pequeña aldea perteneciente a la



Comunidad de Aragouet, en la que se ubica un albergue perteneciente a la organización Eclaireuges, que previa contratación se puede uno alojar en habitaciones dobles o en habitaciones para cuatro personas, pero en literas, por un presupuesto aproximadamente de 2.000 ptas., depende del cambio oficial del momento (100 francos), la pensión completa en época de ski entra también el for-flay en las pistas de Piau Engaly; esta época es la más concurrida por la cantidad de pistas que existen, habiendo para todo tipo de niveles. Pero en época estival, este punto es el mejor situado para hacer las excursiones que a continuación voy a ir describiendo, ya que se encuentra en el cruce que los llevará hacia los lagos de Cap de Long, Aule, Aubert y Aumar y los grandes tres miles, nombrados al principio del artículo, por un lado; por otro, hacia la frontera española de Vielsaa, a donde iremos a hacer las compras o a ver el magnífico pueblo de Inza declarado de interés turístico o nos acercaremos al parador de Ordesa, y también a los diferentes valles que iré describiendo. De otra forma tenemos Sant Lary, pero siempre habrá que hacer 18 kilómetros, que es casi paso obligado para las diferentes excursiones, a la vez que más caro.



Una vez descrita un poco la zona de estancia, empezaré a describir unos recorridos, como he dicho al principio, tranquilos.

El punto de salida de todas estas excursiones será siempre del alberque de Fabian.

De Fabian nos dirigiremos, por la carretera que asciende hasta el lago Cap de Long, el punto de dejar el coche es un aparcamiento situado a 1.591 metros en dicho aparcamiento, hay instalado un mapa de la zona que vamos a recorrer. Nada más salir del coche cruzaremos el río La Neste. Por un camino perfectamente marcado, nos llevará hasta el lago L'Oule "1819", bordeándolo por su izquierda nos encontraremos en uno de los recorridos balizados con "G-102", seguimos este camino hasta la mitad del lago, más o menos, aquí encontraremos un panel con un mapa, entonces cogeremos un estrecho sendero a la izquierda del panel, y ascendiendo suavemente, entre un maravilloso bosque de coníferas, nos dirigiremos hacia el Col D'Estoudou "2.260", paseo precioso entre pinares inmensos, dejando detrás nuestro el lago L'Oule. En este pinar iremos pasando, conforme ascendemos, una pequeña regata que desciende, para morir en el lago L'Oule.

En el Col D'Estoudou tomaremos un pequeño refrigerio, para admirar las dos vertientes; enfrente tenemos el lago Cap de Long, rodeado por sus murallones que caen en perpendicular sobre él; al fondo divisaremos, entre cimas, al más alto de los tres miles de la zona, el Pic de Long, con sus 3.192, a nuestra izquierda, el Pic Mèshant 2.930, y debajo nuestro, a 548 metros en vertical, vemos como una serpiente, la carretera que hemos dejado al principio de la excursión.

Desde este punto tenemos dos opciones, o bajar hacia el lago Oredon, o seguir a la misma altura hacia el lago Aumar por la "G10".

El regreso ya es algo más penoso, pues si no hemos dejado un coche en el lago Aumar u Oredon, tendremos que descender por la carretera hasta el aparcamiento, que son

Fundación Sancho el Sabio Fundazioa

_____ O _____

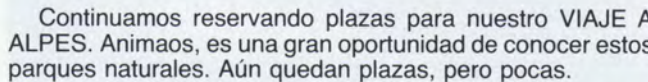
El pasado 25 de marzo celebramos la CARRERA VITORIA-ESTIBALIZ, organizada por esta Sociedad. El éxito fue rotundo ya que la participación llegó hasta 228 corredores.

Aquí tenéis a los más destacados:

-


Todo aquel que quiera poseer el carnet de socio de la Sociedad Excursionista Manuel Iradier, que se pase por secretaría con dos fotografías.

Para vuestra información os recordamos las revistas a las que estamos suscritos, y que podéis consultar en nuestros locales.



Próximamente presentaremos este viaje en nuestra Sociedad con proyección de diapositivas. Os avisaremos.

Noticias




MANUEL IRADIER
TXANGOLARI ELKARTEA
VITORIA-GASTEIZ

SOCIEDAD EXCURSIONISTA
MANUEL IRADIER

«HIRU AUNDIAK» LAUGARREN IBILALDIA
IV MARCHA DE FONDO «LOS TRES GRANDES»

Gorbeia-Anboto-Aitzgorri



1990 Ekainak 9 Larunbata Sábado, 9 de junio de 1990

INSCRIPCIONES - INSCRIPZIOAK: EXCURSIONISTA MANUEL IRADIER - Pintorería, 15 - 01001 VITORIA-GASTEIZ
 INGRESO DE CUOTA EN: CAJA LABORAL POPULAR - c/c N.º 80-0-01032-6

DATOS DE LAS ANTERIORES MARCHAS

- 1ª Marcha (28 - 6 - 87) 203 participantes; 115 retirados; hora de salida, las 3.
- 2ª Marcha (18 - 6 - 88) 293 participantes; 115 retirados; hora de salida, la 1.
- 3ª Marcha (24 - 6 - 89) 355 participantes; 76 retirados; hora de salida, las 0.

CHARLAS

- Martes 15 - BASIDIOMICETOS CON LAMINAS
 Por D. Antonio Esteban Ascensión
- Miércoles 16 - BASIDIOMICETOS SIN LAMINAS
 Por D. Antonio Esteban Ascensión
- Jueves 17 - HONGOS DE PRIMAVERA Y DE VERANO
 Por D. Vivencio Martínez Irigoyen
- Viernes 18 - ASCOMICETOS (DISCOMICETOS)
 Por D. Luis Manso Izaguirre

Ha tenido lugar una serie de conferencias sobre las setas de primavera y verano según el cartel reproducido, y se desarrollaron en los salones de la Sociedad Excursionista Manuel Iradier.



HOMENAJE DE LA ASOCIACION AMIGOS DE LA GAITA

En Laguardia se celebró el pasado 19-20 de mayo el XVI Día del Gaitero. Dulzaineros de todos los rincones se dieron cita en Laguardia para rendir homenaje a José María López de Elorriaga "Coppi", gaitero vitoriano, por su trabajo en favor de la gaita y la dulzaina. En el alarde participaron cerca de treinta grupos de Euskadi, La Rioja, Navarra, Cataluña, Aragón, Segovia y Palencia.

La Sociedad Excursionista Manuel Iradier se enorgullece por este homenaje rendido a José María López de Elorriaga "Coppi" y felicita al que tanto ha dado y ha hecho por nuestro folklore y nuestras costumbres.

"Coppi" ha sido también colaborador en este Boletín y a él se deben los estudios que sobre la dulzaina, precisamente, y la alboka se publicaron en los números 102 - 104 y 105.



VERANO RECLOGICA

DE PRIMAVERA

15 - 18 DE MAYO DE 1990

CHARLAS

Martes 15 - BASIDIOMICETOS SIN LAMINAS
 Por D. Antonio Esteban Ascensión

Miércoles 16 - BASIDIOMICETOS SIN LAMINAS
 Por D. Antonio Esteban Ascensión

Jueves 17 - HONGOS DE PRIMAVERA Y DE VERANO
 Por D. Vivencio Martínez Irigoyen

Viernes 18 - ASCOMICETOS (DISCOMICETOS)
 Por D. Luis Manso Izaguirre

Escuela de la Excursionista "MANUEL IRADIER"
 Muestran acciones del grupo RECLOGICA (1).

LOCAL: EXCURSIONISTA "MANUEL IRADIER" / Pintorería 15
 HORA: 8 de la noche.

L. M. Iriarte



[illegible]

Fotografía: Pello Cambronero

cubierta esta cantera por Juan Bautista de Toledo, el arquitecto que comenzó las obras de El Escorial, se levantó un poblado, formado por las familias de los canteros, sobre las ruinas de un antiguo poblado romano.

El jefe de la colonia y posiblemente la persona que trajo a sus paisanos hasta estas tierras de Avila fue José Chinchurreta, perfecto conocedor de la lengua castellana, además del euskara; razón más que de sobra para servir de intérprete entre los arquitectos castellanos y los obreros vascos.

La colonia vascuence estaba organizada desde el simple bracero o peón hasta el artesano o maestro con sus respectivos equipos. Eran unos trabajadores excepcionales que labraban millones de sillares de duro granito y que lo trasladaban hasta El Escorial mediante carretas tiradas por yuntas de bueyes cruzando los escarpados desfiladeros de la Sierra de Guadarrama. Alrededor de cincuenta convoyes de este tipo circulaban constantemente, en ida y vuelta, desde las canteras hasta el Monasterio, en un trayecto que duraba de dieciocho a veintitantos días, hiciera buen o mal tiempo.

El jefe de la colonia, José de Chinchurreta, llegó a tener tanta estimación por parte de Felipe II, que éste le nombró “Caballero Cubierto”, título que se daba en aquella época y que no significaba gran cosa, a no ser que por medio de él se podía entrar en el Palacio sin necesidad de descubrirse.


No existen noticias acerca de cuántos murieron por causa de esta epidemia; sean los que fueren, la verdad es que el número debió ser bastante elevado. Hasta tal punto, que

Fundación Sancho el Sabio Fundazioa

Fundación Sancho el Sabio Fundazioa

Nuevo buzón

El día 29 del pasado mes de mayo la Sociedad Excursionista Manuel Iradier colocó un nuevo buzón de montaña en la cima del ARRAIALDE.



Grupo Espeleológico Alavés

Aprovechando las fiestas de Semana Santa, varios componentes del G.E.A. acuden a Itxina, donde el G.E.V. organi-




(1966) Galería inundada en la cueva del NACEDERO DE ZARPIA (Sierra de Entzia). Foto archivos G.E.A.

(1968) Ascenso de la sima HUESOS, una de las entradas al complejo "OJO GUAREÑA" (Burgos), durante la campaña OG.68.

Foto Archivos G.E.A.

Componen en estas fechas el GEA: C. Alonso, J. R. Alvarez, A. Ayala, J. A. Azpiazu, F. Bastida, L. M. de Castro, R. Elósegi, A. Eraso, F. Galcerán, C. García, M. Gutiérrez, A.

1 de julio	Lekeitio - Otoio (396 m.) - Lekeitio (Bizkaia).
8 de julio	Aia - Pagoeta (733 m.) - Zarautz.
15 de julio	Valle de Belagua (Nafarroa) - Arlas (2.043 m.) - Valle de Belagua.
22 de julio	Akorda (Bizkaia) - Morua (347 m.) - Atxerre (San Pedro) (312 m.) - Laida.
29 de julio	Madariaga (Gipuzkoa) - Erlo (1.026 m.) - Kakuta (942 m.) - Xoxote (1.026 m.) - Azpeitia.
2 de setiembre	Askain (Lapurdi) - Larrun (898 m.) - San Marcial (Irún) - Ondarribia (Gipuzkoa).
9 de setiembre	Bermio (Bizkaia) - Burgoa (447 m.) - Garbola (474 m.) - Bermio.
16 de setiembre	Urkiola (Bizkaia) - Besaide (540 m.) - Santa Ageda - Arrasate (Bar Txirrita) (Gipuzkoa).
23 de setiembre	Itziar - Deba (Gipuzkoa) - Andutz (612 m.) - Deba.
30 de setiembre	Aralar - Guardetxe (Nafarroa) - Pardarri (1.359 m.) - Altxueta (1.343 m.) - San Miquel





205 Plus

Peugeot 205 Plus. Un automóvil con carácter deportivo y personalidad propia. Equipado con un motor de 1.284 cc. y 65 cv DIN a 5.500 rpm., el Peugeot 205 Plus es todo un Plus en prestaciones: alcanzando una velocidad superior a 150 Km/h., con una aceleración de 0 a 100 Km/h. en 12,5 seg. y un consumo a 90 Km/h. de 5,2 litros a los 100 Km. El Peugeot 205 Plus es también un Plus en seguridad gracias a sus frenos de disco delanteros, de tambor traseros y servofreno. Por otro lado, el Peugeot 205 Plus es un Plus en equipamiento: con detalles que destacan su línea deportiva: llantas de aluminio, parrilla con molduras 3D/50, espejos laterales con regulación eléctrica, luneta trasera, interior con tapicería, volante lateral, parrilla con inserto cromado, sistema de sonido, etc. de cambio con 5 velocidades, tablero de instrumentos con velocímetro y reloj digital, parrilla de radiador.

El Peugeot 205 Plus tiene todo lo que necesitas para llevarlo donde quieras, distribuido en exclusiva por el concesionario Peugeot Talbot.

AGROMOTOR, S.A.

Alto de Armentia, 7
Sancho el Sabio, 1
Teléfono: 13 11 13
VITORIA-GASTEIZ

**su concesionario
PEUGEOT TALBOT**



VITORIANA DE ELECTRICIDAD, S.A.

DISTRIBUIDORA DE IBERDUERO, S. A.

DIRECCIONES: Cercas Bajas, 15 - Urartea, 2 (Polígono Ali-Gobeo)

TELEFONOS: 22 90 00 (Centralita) - 22 31 50 (Averías)

CON LOS PLANES DE LA CAJA DE ALAVA

SU DINERO CRECERA CON LOS AÑOS



** Plan integrado a Araba Pensiones, Entidad de Previsión Social Voluntaria (E.P.S.V.)*



**Caja Provincial
de Alava**

**Arabako
Kutxa**

Sancho Kutzia Fundazioa