


SOCIEDAD EXCURSIONISTA **"MANUEL IRADIER"**



Núm. 131
Octubre, 1991

Izquierdo



FONTANERIA Y SANEAMIENTO

Instalación de agua sanitaria, fría y caliente
Decoración de baños, accesorios y grifería

EXPOSICION Y VENTA

Enrique Eguren, 9 • Tfno. 22 70 64 - 22 23 05
01009 VITORIA-GASTEIZ

CONSTRUCCIONES

IGLESIAS-ELIZAK S.A.

EXPOSICION DE CERAMICA



CERAMICAS

TAUGRES

PAVIMENTO CERAMICO DE GRES

Zirconio

Técnica y Arte en Cerámica

Aldave, 30 • Tfno. 24 29 80
01001 VITORIA-GASTEIZ

RODANDO HACIA EUROPA



1964 • 25º ANIVERSARIO • 1989
AUTOBUSES
ALEGRIA HNOS. S. A.

CONFITERIA

Alberdi

San Prudencio, 27

Tel. 23 16 99

Avda. Gasteiz, 63

Tel. 24 44 27

Manuel Iradier, 9

Tel. 23 15 72

VITORIA-GASTEIZ



807

SOCIEDAD EXCURSIONISTA MANUEL IRADIER

Pintorería, 15 - Teléfono 28 65 32
VITORIA-GASTEIZ

Núm. 131
Octubre, 1991



Edita:

Sociedad Excursionista Manuel Iradier
Pintorería, 15 - Telf. 28 65 32
01001 VITORIA-GASTEIZ

Presidente:

Jesús Ordoñana Fz. de Arroyabe

Vicepresidente:

Kepa Grajales García

Secretario:

Javier Abad Lz. de Guereñu

Tesorero:

Javier López López

Coordinador revista:

José María Cossio Cristóbal

Imprime:

Evagraf, S. Coop. Ltda.
Alibarra, 64 - Telf. 24 55 50
01080 VITORIA-GASTEIZ

Colaboran en este número:

Joan Mari Iturrate
Etzel
John Charles
Grupo Espeleológico Alavés
Luis María Iriarte

D.L.VI - 150 / 59

Esta Revista se reparte gratuitamente a los asociados.

PORTADA: "Salto Angel" Venezuela

Autor: Etzel

Sumario

Zeanuri ko ermitak	2
Canaima	6
Excursión a Ondarribia	12
Berriak	14
III Concurso Fotográfico HIRU HAUNDIAK	15
Puerto Azaceta	20
Historia de la Espeleología Alavesa: Los años 90: Continuará	22
Señorío de Santa Cruz de Campezo	26
Eskulan	28
Enamorado de la Montaña	30
Excursiones para los meses de noviembre, diciembre y enero 1991 / 1992	32

Zeanuri ko ermitak

–Oinezko Ibilaldia–

Egilea: Joan Mari Iturrate

Araba Lurraldearen “auzoa” dan ARRATIA Eskualdeko barria dakartsuet, oraingoan, aldizkari honetara.

Dakizuenez, inguru honetan Otxandio, Ubidea eta Zeanuri Udalerriak dira Arabagaz muga egiten dabenean, Legutiano, Zigoitia eta Zuia Udalerriekaz.

Eskualdea esatean, Ubidea Arraiakotzat jotzen da, zenbait arlotan eta ekintzetan Arratia haraneko herriekaz batera aritu izan eta aritzen dalako. Bestela, ibaiei edota isuri-alde edo menditarteei begiratu ezkerro, argi dago, ez dala Arratia haran edo arroan sartzen. Otxandio Udalerria, nahiz eta Ubidetik hurbil izan, ez da, orokorrean, Arratia Eskualdean sartzen; hemengo ura, Ubidekoa bezela, Arabarantza dario.

Aurten egin da, laugarren aldiz, Zeanurin, Udalerrian diran Ermiten zeharko Ibilaldia, Joko Alai Kirol Elkarteak antolaturik, zehatzez, “ZEANURIKO IV ERMITA IBILKETA” 1991.eko Irailak 15.

Ibilaldi hau lau aldiz egin da, eta aldi bakoitzak berezitasun batzu izan ditu.

Lehenengoa, 1987.ean burutu zan, Ekainan; ibilaldiagaz batera, argazki lehiaketa eratu zan; taldeka egin zan eta talde bakoitzeko arduradunak, Ermita guztien argazkiak egin behar zituan; honela, partaideen “kontrola” bermatzen zan. Idazten dauan honek, ibilaldi honen gogorapen goxoa dau, argazki lehiaketaren sari lez, Felipe Manterola, Zeanuritarraren “Argazki Zaharren” liburu bat jaso eban eta.

Ibilaldi hau, aurtengoaren erara, “plano” an agertzen dan moduan izan zan, Plazan hasi eta amaitu.

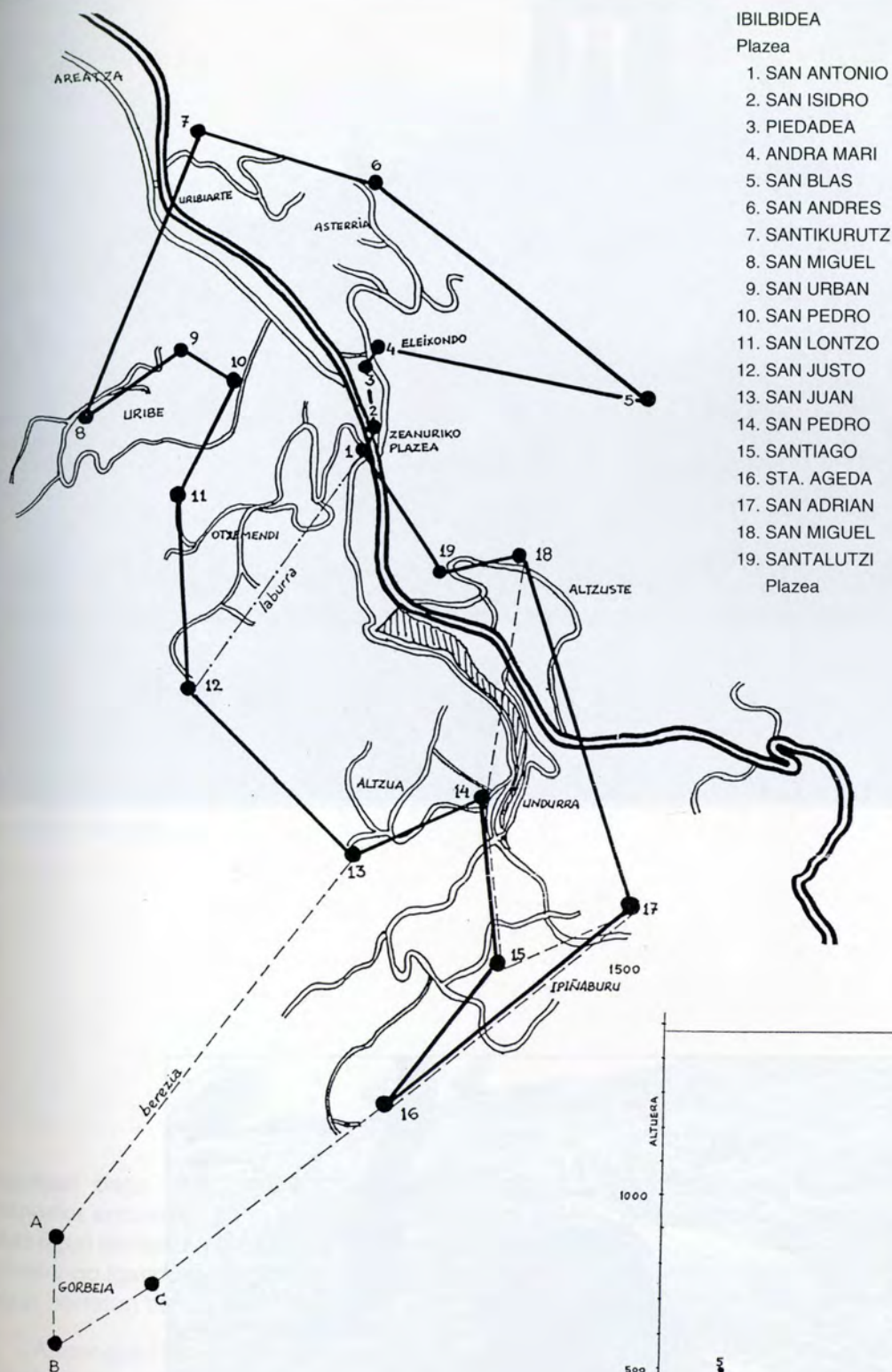
Bigarrena, baita hirugarrena, Urkisteko San Miguel (8) Ermitan hasi eta amaitu ziran. Egun horretan, Uribe kofradia edo Auzoak, bertako jaia egiten daualako, Irailaren 29 tik, aurreko igandez. Bigarren ibilaldi horretan, norabidea alderantzizkoa izan zan, hau da, (8) tik (7) rantza abiatuz. Hirugarrenean, aurreko norabidea hartu zan barriro.

Aurten, Ibilaldiak honako berezitasunak izan ditu: ohizko ibilalditik aparte, beste bi eratakoak izan dira, hor “plano” an ere ikusi leitekenez. Laburra, San Justo Ermitariño eta handik plazara itzuliz. Nagusia, ohizkotik gainera Igiriñoa, Gorbeia ko kurutzea eta Karmelo ko Ermita (Aldamiñapen) eginaz, bigarren zatian beste bide batzu erabiliz.

Igiriñoako Ermitari buruz, “Bizkaiko Ermitak” Liburuan, hauxe adierazten da: “Igiriñoako Elurretako Amaren Ermita, Arraban lehenago egoan Sendategikoaren oroitzapenez egin zan... (E. Gorostiaga, 1924.ean)”.

Beste Ermitaren bat aipatzerakoan, nork ez dau ezagutzen Otxemendiko San Justo?; Lehen, Zeanuritik Gorbeia joateko, askok bide hau aukeratzen eben. Orain ere, bertaraño errepidea danez, bide egokia da Gorbeia abiatzeko.

San Blas Ermita, Zeanuri eta Dima ko muga



IBILBIDEA

Plazea

1. SAN ANTONIO
2. SAN ISIDRO
3. PIEDADEA
4. ANDRA MARI
5. SAN BLAS
6. SAN ANDRES
7. SANTIKURUTZ
8. SAN MIGUEL
9. SAN URBAN
10. SAN PEDRO
11. SAN LONTZO
12. SAN JUSTO
13. SAN JUAN
14. SAN PEDRO
15. SANTIAGO
16. STA. AGEDA
17. SAN ADRIAN
18. SAN MIGUEL
19. SANTALUTZI

Plazea

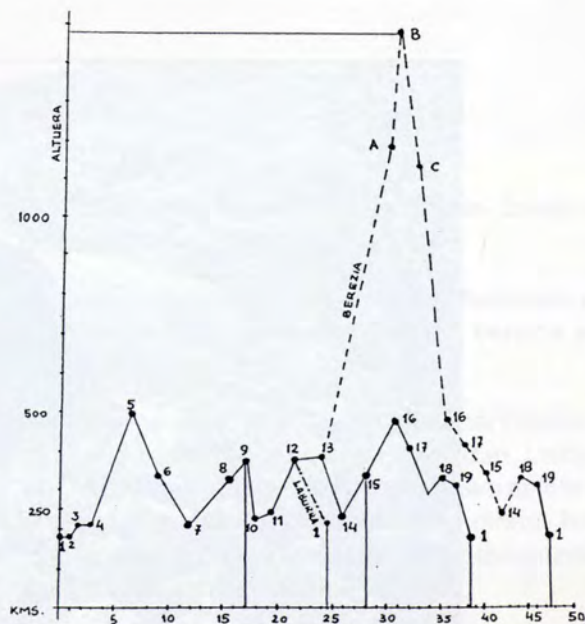
Ibilbide laburra: PLAZARA


Ibilbide berezia:

- A. IGIÑAKO ERMITEA
- B. GORBEIAKO KURUTZEA
- C. KARMELOKO ERMITEA
16. STA. AGEDA
17. SAN ADRIAN
15. SANTIAGO
14. SAN PEDRO
18. SAN MIGEL
19. SANTALUTZI

Plazea

ZEANURI KO ERMITAK «OINEZKO IBILALDIA»





San Urban (Urkia)





San Adrian (Beobide)

bitartean dago, eta, ohituraz, herri bakoitzekoek, txandaka antolatzen dabe bertako jaia; lehenago S. Blas egun berean egiten zan arren, orain, Ekainaren lehenengo igandean izaten da. Lehenengo ibilaldia, egun horretan burutu zan.

Aurtengoari buruz, datu batzu emotearren, hauxe aipatuko dot: Ibilbidea ondo markatu zan, paperezko kizkur edo txirloraz; ibilaldi bereziaren Gorbei aldea izan ezik; horretarako beharrezkoa zan bidea ezagutzea.

Jan-edateko tokiak, San Urban en (9) eta Santiago n(15), jarri ziran eta "kontrol" guneak zenbait Ermitatan.

Ibilaldiaren iraupena, bataz beste, zazpi ordutik bederatzira bitartekoa da.

Laugarren Ibilaldi honetan, 130 heldu eta gaztek hartu dabe parte; Gorbeiarra, ibilaldi berezia eginaz, 24 joan ziralarik.

Azkenik, baso eta mendietatik zehar ibilteko gogoa dozuenentzako, zera adierazi: joan dan, Irailaren 23 an Udazkena etorri jakula, baita aurreko astean zehar urte-aro edo "karta-denporak" izan dirala. Kontuan izateko gauza da hori eguraldia eta gainontzekoetan dauan eragina garrantzitsua dalako.

Udazken erakoa eta ibiltaria igaro daizuela.

Canaima

Autor y Fotos: Etzel



Embarcadero

Para los que en nuestros viajes de vacaciones, amamos la aventura y los espacios abiertos, siempre rondan por nuestra cabeza algunos nombres: Amazonas, Sahara, Himalaya, Alpes, etc.

Quizá entre las selvas la más conocida sea la del Amazonas, pero cerca de ésta y al sur de Venezuela, se encuentra otra de una belleza comparable y menos conocida: CANAIMA.

La Selva de Canaima, situada en el Estado de Bolívar, tierras altas de Guayana, fue declarada Parque Nacional en 1962 y constituye el 6º parque del mundo en extensión, con tres millones de hectáreas de superficie.


Se podría decir que es único en su género pues reúne múltiples biotopos y una variedad enorme de

fauna y flora, y constituye, sin lugar a dudas una de las áreas naturales más importantes del Continente Americano.

En este lugar sin ninguna explotación, excepto la turística regulada y controlada para no sobredimensionarla, se encuentran los dos saltos de agua más grandes del mundo, el Salto Angel con 1.002 m de caída y Kukenan con 760 m.

La visita al primero de estos saltos es lo que os voy a relatar.

Salimos de Puerto Ordaz, ciudad industrial de Venezuela, en una pequeña avioneta y en una hora de viaje llegamos al "aeropuerto" del pueblecito de Canaima. En este pueblo-campamento están ubicados el único hotel



Campamento

del parque y las dos organizaciones que se dedican a acompañar viajeros por esta selva, bien a través de ríos o a pie.

Nuestro punto de partida después de una pequeña caminata, se encuentra en el embarcadero de Ucaima, en el río Carrao, y distante unos 20 km. del Tepuy (Cerro en lengua indígena) más grande y extenso del parque, llamado Auyantepuy o también Pico del Diablo o Macizo Guayanés, lugar que inspiró al escritor Conan Doyle su libro titulado "El Mundo Perdido". Madrugamos para iniciar nuestro viaje a bordo de una "curiara", embarcación típica pero ya con motor, y nos disponemos a realizar el viaje de alrededor de 80 km. a través de los ríos Carrao y Churun.

Nuestra tripulación se compone del Guía de la agencia contratada—Héctor—y dos nativos de Canaima, Basilio llevando el motor y José en la proa vigilando las rocas del río. Entre esta pareja no hay conversación mientras navegamos, sólo el conocimiento del río y algunas "palabras" con los ojos, hacen que Basilio nos lleve de una parte a otra del río.

Navegamos el río Carrao de aproximadamente 40 metros de anchura y rodeados de una vegetación exuberante, árboles de todas clases y matorrales que

cubren las orillas de un color verde intenso, pues aunque aquí las lluvias casi no han empezado, la humedad de nubes cercanas y el caudal de estos ríos es suficiente.

Nuestro primer contacto real con este río, en apariencia tranquilo llega en los rápidos de Mayupa, donde sorteamos piedras altas y eludimos partes de mucha corriente, pero sin conseguir esquivar las duchas de agua que producen los saltos de nuestra curiara en el agua.

Más adelante, pasamos por Isla Orquídea, que debe su nombre a la infinidad de estas flores que existen en la isla, aunque por desgracia y dada la fecha en que realizamos el viaje no pudimos ver florecidas, pues la época de lluvias se ha retrasado.

Abandonamos el río Carrao y a la derecha tomamos su afluente el río Churun, desde el que vemos diversos saltos de agua que se desprenden del Auyantepuy. Aún nos quedan un par de "rápidos" y después de más de 8 horas de navegar llegamos a Isla Ratoncito, donde nos espera el hotel, compuesto de un cobertizo de madera y caña, sin paredes, donde colocamos nuestros "Chinchorros"—hamacas— para pasar en ellas la noche.

Desde este campamento, ya divisamos el impresio-



nante Salto Angel, que en esta época está casi siempre cubierto de nubes y por esto, rara vez, se puede contemplar en su totalidad, desde el inicio al final.

En una caminata a pie de una hora, una vez instalado el campamento, atravesamos la selva ascendiendo al encuentro de la poza donde confluyen las aguas del Salto Angel. Para llegar hasta aquí seguimos una pequeña senda, en la que por la cantidad de raíces de estos árboles gigantescos y la maleza existente no tocamos tierra, sino que caminamos sobre las mismas raíces. Un poco apartado de la poza, donde se vuelven a unir las aguas del salto, se encuentra el mirador natural de Laime, donde efectuamos el almuerzo y relajamos la vista contemplando selva verde, montaña rocosa y... la mayor ducha del Mundo.

Después de varios días en este País, con temperaturas de 30°-35° no resistimos la tentación de darnos un buen chapuzón en las frías aguas del Salto, y de verdad que lo agradecemos.


Una vez de regreso al campamento, y después de un descanso, nuestros acompañantes preparan una gran fogata donde al más puro estilo aventurero nos preparan la cena. Menú: Pollo aderezado con adobo y nada más, pinchado en unas estacas de Laurel y puesto al fuego, durante una hora. La charla a la luz de la luna

y el arrullo de los pájaros cercanos, hacen completo el día, y así nos retiramos a descansar, pero eso sí, tapados, pues a la noche refresca y además los mosquitos están al acecho.

Con las primeras horas de la mañana nos despertamos y después de desayunar, nuestro guía nos aconseja volver al campamento Canaima, pues las aguas del río, en un solo día sin lluvias, han descendido más de 2 metros de nivel en algunas zonas y de continuar tiempo seco, corremos el riesgo de quedarnos allí algún tiempo.

Así pues iniciamos la vuelta, comprobando en algunos sitios por donde el día anterior habíamos pasado, el bajo nivel de agua existente, que nos hace ver la habilidad de nuestro piloto Basilio y su ayudante que rodean las zonas peligrosas como si de memoria se sabrían el río. Para que comprobéis lo que bajan las aguas, en algunos momentos los guías y alguno de nosotros tuvimos que hacer pie a tierra —mejor dicho al agua— para empujar la embarcación y sacarla de donde ha encayado o prever zonas que golpee con rocas del fondo.

Este viaje con la corriente a favor, fue ya más rápido, pero nos dio tiempo a visitar de nuevo Isla Orquídea —donde pudimos hacer puntería con una cerbatana, que luego trataron de vendernos— y Saro



Meru o Pozo de la Felicidad, regresando a nuestro campamento base de Canaima para descansar unas horas, teniendo tiempo para bañarnos en la playa que dejan las aguas bajas, y comprobar las aguas rojizas que según dicen son buenas para fortalecer el cabello.

El resto de días que estuvimos en Canaima visitamos otras zonas de los ríos Caroní y Carrao, pero eso será otro día que os lo cuente.

NOTAS

- *Hasta Canaima se llega en avión, volando desde Caracas, Isla Margarita o Puerto Ordaz.*


- *La mejor época para viajar a este país va de setiembre a diciembre, al final de la época de lluvias.*

- *Las compañías de aviación normalmente, no os venderán el viaje sólo, sino en un lote de pasaje y días de estancia en el hotel de lujo, lo que hace más caro el viaje.*

- *Otra posibilidad es contactar en alguna agencia de viajes y escoger la Compañía Canaima Tours, dónde su jefe Raúl, de Salamanca, os puede organizar un Tour por la selva y acomodaros los días necesarios en el porche de su casa durmiendo en Chinchorros.*

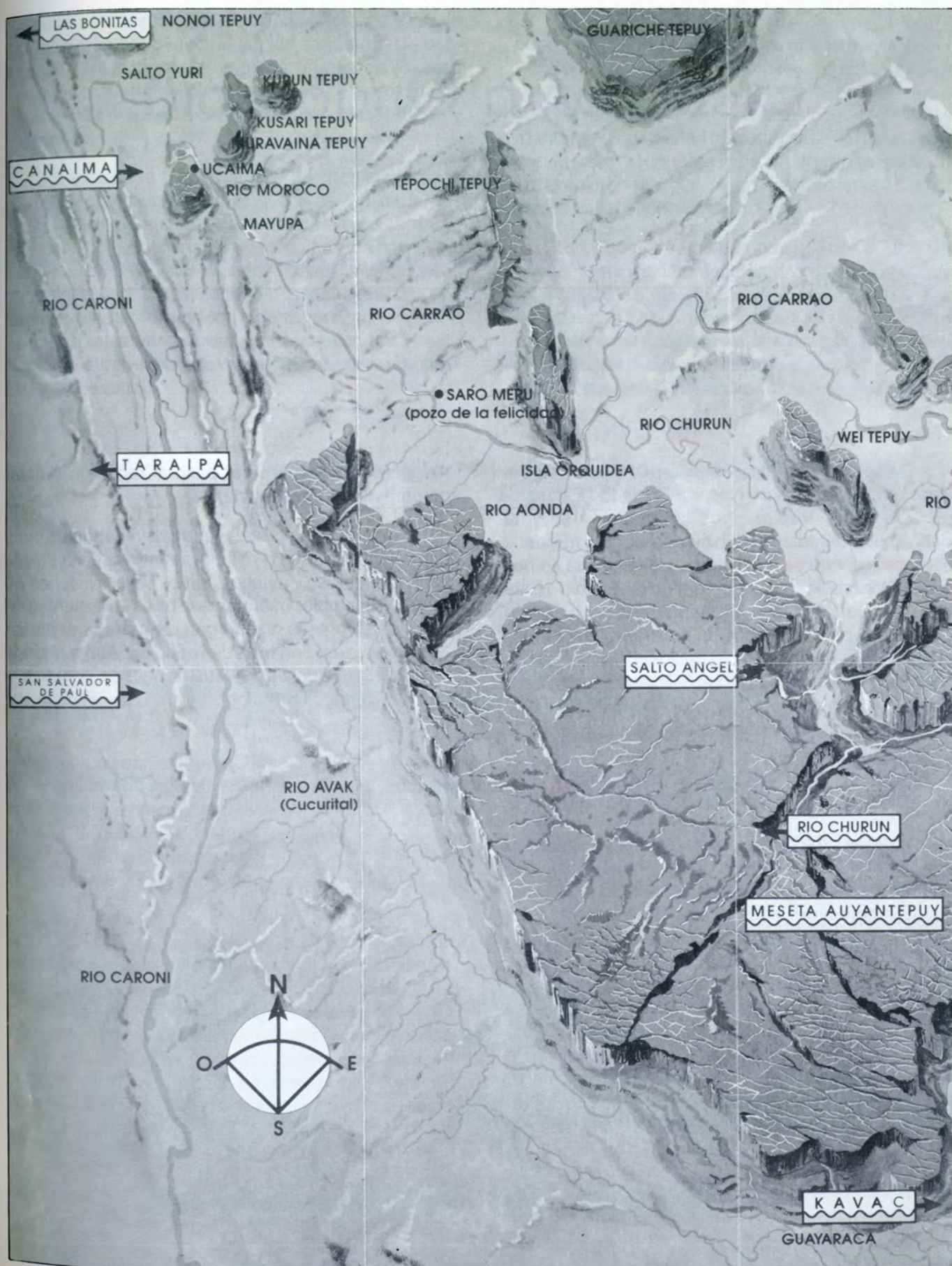
- *El Auyantepuy, tiene una altura que oscila entre 1.600 y 1.700 m. ocupando 700 km² de superficie, teniendo a su alrededor infinidad de saltos de agua, siendo el más importante el Salto Angel con 1.002 m.*

- *El Salto Angel debe su nombre a un buscador de oro y diamantes americano llamado Jimmy Angel, que por accidente aterrizó con su avioneta en su cima.*



Salto de Mayupa





Excursión a Ondarribia

Autor: John Charles

Comenzamos esta excursión con buen pie, la Sección de Montaña de Nuestra Sociedad Excursionista Manuel Iradier. Nos dirigimos al monte donostiarra de Jaizkibel, iniciando la subida desde Pasajes y donde ya al comienzo de la misma se nos unió a la expedición nuestro amigo el "Sirimiri". Este nos acompañó en todo momento hasta la bajada a Ondarribia, punto de recogida a varios miembros del grupo que ya en un principio decidieron quedarse en este lugar para disfrutar de las delicias de la playa. La ilusión de estos amigos de la arena se vio ahogada por el agua, mientras los más animosos por subir a la cumbre optamos por enfilar ese camino que nos llevaría al objetivo previsto para posteriormente bajar hacia el santuario de Nuestra Señora de Guadalupe.

Al comienzo cuya ascensión fue suave contemplamos admirados la hermosa belleza paisajística que se abría bajo nuestros ojos donde podíamos ver bellos lugares de la geografía de Euskal Herria, destacando la vista panorámica de las playas de San Juan de Luz y Fuenterrabía. Luego a medida que íbamos ascendiendo fuimos cubiertos por una espesa niebla que caía sobre nosotros como una inmensa tela grisácea. No permitiendo que siguiésemos disfrutando durante el recorrido las maravillas de la naturaleza, pues conforme íbamos subiendo la niebla se hacía más cerrada y ya dominaba junto a un fuerte viento esperando nuestra llegada.

Una vez allí, como un alto en el camino y cumpliendo con el requisito, olvidando las inclemencias del tiempo mientras tomábamos unos minutos de descanso para recuperar el aliento perdido, una vez más, posamos ante las cámaras de fotografía y vídeo

respectivamente para dar paso al recuerdo y dejar patente nuestra presencia.

Debido a la ola de calor que atravesábamos esos días, pensamos que lo mismo ocurriría ese día en esa zona montañosa y muchos fuimos sin previsiones de ropa de recambio, mientras que otros conscientes de posibles sorpresas que surgen inesperadamente en el monte fueron con ropa de repuesto. Aún así todos fuimos calados de agua hasta los huesos, continuando pese a ellos, con alegría y un buen sentido del humor.

Una vez llegados a Ondarribia poco pudimos ver ya que la inclemencia del tiempo nos obligó a no realizar una visita a este bonito pueblo y quedarnos tan solo en un sitio fijo esperando la salida del autobús para el regreso a Vitoria que a causa del temporal tuvo que efectuarse dos horas antes de lo previsto.

No siempre a de ser días nublados o con sol cuando nos decidimos a huir de las actividades cotidianas de cada día y el agobio de la ciudad, muchas veces necesitamos expansionarnos de este tumulto y nos lanzamos a la gran aventura que encierra el deporte del montañismo sin tener en cuenta los variados y repentinos cambios de la climatología que en estos casos se nos presenta como un enigma, encontrándonos muchas veces con estas adversidades.

Esto no es, ni debe ser un obstáculo para seguir en la brecha y continuar la hazaña hasta la total culminación de la meta deseada, como ejemplo de ello desearía si así me lo permitís, hacer en esta crónica como punto de referencia una alusión a

nuestros mayores, que todavía con ímpetu y coraje siguen marcando el ritmo por los senderos que conducen a las cimas, a nutridos grupos de jóvenes montañeros tirando de ellos con fuerza, poniendo de manifiesto una vez más, su alta preparación física y resistencia.

A estos que ya desde muy jóvenes sintieron la llamada del montañismo y que a través de largos años de experiencia hoy nos muestran sus enseñanzas. Los que a lo largo de toda una vida han vivido y viven con todas sus consecuencias, llevando a sus espaldas esa carga llena de responsabilidad que conlleva este duro deporte de la montaña viviendo siempre a la vanguardia y contribuyendo de esta manera a fomentar aún más el desarrollo y mantenimiento de éste.

Son hombres y mujeres de dentro y fuera de nuestra Sociedad, que de una u otra forma se enfrentan al tiempo y a los pormenores que puedan surgir en este campo, quienes nos están demostrando que no importa la edad si en realidad lo que cuenta es mantener esa vitalidad fruto que nace del amor propio y que reforzado éste por un fuerte espíritu de superación hace que sigan estando activos alcanzando así el sueño deseado.

Estos compañeros que hoy podemos llamar cariñosamente viejos montañeros son ahora noticia en un espacio de nuestra querida revista y que sean testigos tras estas breves palabras de elogio hacia ellos, en reconocimiento a la labor que están desarrollando, de nuestro más grato y profundo recuerdo para todos ellos, un efusivo y cordial saludo.



Berriak

● Nuestro VIAJE A MENORCA un éxito. Hemos visitado calas maravillosas, hemos recorrido su geografía, hemos vivido algunas de sus fiestas populares, y además, hemos hecho nuevos amigos. Una especial felicitación a nuestro socio-cocinero Koldo Napal Díaz de Tuesta, que nos trató de maravilla. (Sujeta el Genio).

● En la próxima semana del 28 al 31 de octubre, se celebrarán en el Palacio de Villa Suso y a las 8 h. de la tarde las CHARLAS DE MICOLOGIA que organiza esta Sociedad, y que tendrán como colofón el tradicional concurso-exposición de Setas del País Vasco, que alcanzará su XXII edición.

● Para los amigos Korrikas, comienza la temporada alta. Organizaremos un autobús para desplazarnos a disputar la clásica carrera popular BEHOBIA-SAN SE-

BASTIAN, el próximo día 10 de noviembre en horario que os informaremos. Pasar por la Sociedad.

● También organizaremos autobuses para los desplazamientos a las carreras populares MEMORIAL ITZIAR LOPEZ DE URALDE (diciembre) y la carrera de fondo en ruta DESDE SANTURCE A BILBAO, así como a la prueba popular de ALSASUA (8 de diciembre).

● Como ya os informamos, estamos preparando un calendario de "ESKI" para el próximo invierno. Nos gustaría recibir vuestras ideas para tratar de hacerlo bien y a gusto de todos.

● Como poco a poco nos acercamos a Navidad, os adelantamos la fecha de nuestro vino caliente. La fecha 24 de diciembre y el horario de 8 h. a 9 h. de la noche.



Uno de nuestros paseos por Menorca

III Concurso Fotográfico HIRU HAUNDIAK

El pasado día 4 de setiembre se dictó el fallo del Jurado del III Concurso Fotográfico "HIRU HAUNDIAK" del que os relacionamos los ganadores:

1º PREMIO TROFEO GORBEA

Título "Kanalaundiko izotza Aitzkorri"

Autor Miguel Angel Otsoa de Alda
de Legazpi

2º PREMIO TROFEO ANBOTO

Título "Alonako Gurutzea"

Autor Batis Goikoetxea
de Legazpi

3º PREMIO TROFEO AITZKORRI

Título "Aralartik Aitzkorri"

Autor Batis Goikoetxea
de Legazpi

Accesit

Título "Madarixa"

Autor Benito Cantero
de Bergara

**Premio a la fotografía mejor relacionada con la marcha Hiru Haundiak
TROFEO HIRU HAUNDIAK**

Título "Gorbea"

Autor Lorenzo Ugarte
de Vitoria-Gasteiz


Nuestro agradecimiento a los ganadores y a todos los participantes en el concurso, cuyas fotos han estado expuestas en los locales de esta Sociedad.

El jurado del Concurso ha estado compuesto por miembros de la Junta Directiva de esta Sociedad Excursionista Manuel Iradier y ha contado con el asesoramiento técnico de IKATZ Casa de Fotografía.

Berriak III Concurso Fotográfico







2º PREMIO: TROFEO ANBOTO - Título "Alonako Gurutzea" - Autor Batis Goikoetxea de Legazpi
Fundación Sancho el Sabio Fundazioa

1º PREMIO: TROFEO GORBEA - Título "Kanalaundiko izotza Aitzkorrin" - Autor: Miguel Angel Otsoa de Alda de Legazpi



Premio a la fotografía mejor relacionada con la marcha HIRU HAUNDIAK - Título: "Gorbea" - Autor: Lorenzo Ugarte de Vitoria-Gasteiz

AZOKA

Deportivos

CALZADOS DEPORTIVOS
PARA TODOS
TALLAS 22 AL 48

Gorbea, 27 - Teléfono 24 22 05 - VITORIA
Ariznavarra, 17 - Teléfono 22 07 19 - VITORIA

S2 SUMINISTROS ARABA®
TÉCNICA DE FIJACIÓN

GILTI

- MAQUINARIA DE DIAMANTE PARA PERFORACION
- ACCESORIOS Y ANCLAJES PARA: ELECTRICIDAD-FONTANERIA, CONS. METALICAS, CUBIERTAS, ETC.
- HERRAMIENTAS EN GENERAL

J. M.ª DIAZ DE CERIO

Paraguay, 18
Tfno. (945) 24 40 92

01012 VITORIA-GASTEIZ

Puerto Azaceta

5 agosto 1991

Autor: John Charles



El día 5 de agosto de 1991, coincidiendo con la festividad de nuestra señora la Virgen Blanca, después de asistir al tradicional Rosario de la Aurora y al finalizar la Santa Misa, un pequeño grupo nos desplazamos desde Vitoria al puerto Azaceta. Nos dirigimos a este lugar para proceder a la colocación de una imagen de nuestra Patrona, gentilmente cedida por la cofradía de la Virgen Blanca a esta Excursionista Manuel Iradier, cinco miembros en representación de nuestra sociedad, en compañía y en presencia de un cofrade, aprovechamos el momento para realizar una corta y significativa visita al Santuario de Nuestra Señora de Estíbaliz, finalizando así nuestra gira mañanera.

Para muchos tiene un significado el hecho de que se haya colocado esta imagen, coincidiendo con esta fecha, en la capillita destinada al efecto, donde a lo largo de tantos y muchos años ha estado presidiendo y cuidando el camino que conduce a nuestro refugio en San Bitor.

La colocación de la primera imagen en este lugar, me consta que fue puesta por primera vez con motivo de la inauguración del mirador del puerto Azaceta, colocándose la Virgen en dicha Hornacina, el día 21 de mayo de 1961. A lo largo de todo este tiempo han sido numerosas las personas que se han acercado a contemplarla.

Ahora no hace muchos tiempo, como muchos sabréis, esta reproducción de la Virgen Blanca fue



rota por algún desaprensivo y viendo el daño ocasionado por esto la Excursionista Manuel Iradier y la Cofradía de la Virgen Blanca, decidimos arreglar los daños y colocar una nueva imagen de Nuestra Patrona en el lugar ocupado por la anterior.

En esta pequeña crónica que hoy relato para todos vosotros podréis ver a través de las fotografías más significativas que hoy publicamos en un espacio de nuestra querida revista el estado en el que quedó la anterior imagen y a continuación la actual.

Posteriormente a todo ello, la Excursionista Manuel Iradier, junto con varios miembros de la cofradía de la Virgen Blanca desean organizar un acto de desagravio a la Patrona de nuestra ciudad y a continuación ofrecer una fiesta a nivel popular-social en la que podrá participar todo aquel que lo desee, habida cuenta que estos actos se desarrollarían tras ser anunciados con suficiente antelación.



Historia de la Espeleología Alavesa

Los años 90: Continuará...

Grupo Espeleológico Alavés

RESUMEN

A comienzo de la década de los 90, las actividades del G.E.A., continúan centradas en dos zonas importantes de Alava: el Macizo de Gorbea y la Sierra Salvada.

El Grupo organiza en 1990 las "XVIII Jornadas de Espeleología del País Vasco", que tienen como objetivo el Sistema subterráneo denominado "HAYAL DE PONATA", en Sierra Salvada: 42 km. de galerías que llevan a la primera

cavidad de Alava hasta el puesto 31 en el ranking mundial de grandes desarrollos subterráneos.

En 1991 una representación alavesa se integra en la primera expedición que realiza la espeleología vasca fuera de Europa. La expedición vasco-venezolana "Mesa Turik 91" explora durante un mes las inmensas galerías que discurren bajo la jungla en un inhóspito lugar de la selva venezolana.

1990.- En Gorbea se trabaja con intensidad en el nuevo levantamiento topográfico de la cueva de MAIRUELEGORRETA, donde se exploran nuevas galerías en distintos sectores de la red, especialmente en la zona conocida como Galería de Pío XII - Río Abajo.

El 4 de marzo se coloca una placa conmemorativa en la Cueva de LOS GOROS, en el aniversario de la muerte de nuestro compañero Bernardo García, ocurrida durante una operación de socorro realizada en esta cueva el año anterior. Allí nos reunimos compañeros, amigos y familiares, para recordar y seguir echando en falta, a aquel que, como ninguno, supo captar las maravillas subterráneas de Alava con una cámara fotográfica.

La Sima de POZO NUEVO II (SF. 45) en la Sierra Salvada continúa dando sorpresas. Durante los me-

ses veraniegos se exploran nuevas galerías, que imponen puntas de exploración de muchas horas, debido a las estrecheces y verticales combinadas de la zona de entrada, donde 50 cm. de anchura resultan una dimensión ciertamente espectacular. El desarrollo total de galerías alcanza por estas fechas los 2.500 m. y el desnivel los 213 m.

En agosto y en plenas Fiestas de Vitoria, J. Maeztu y J. M. Lz. de Ipiña, se encuentran junto a Imanol Goikoetxea del Grupo Aranzadi, a 800 m. de profundidad, en la Sala Roncal. El lugar, la sima ILLAMINAKO ATEAK (BU. 56), situada en pleno corazón del Pirineo Navarro y por estas fechas cuarta profundidad mundial (-1.408 m.). Forman parte de un proyecto de investigación que a través de las dotaciones absolutas de las concreciones (estalactitas, estalagmitas...), intenta reconstruir ciertas etapas del proceso evolutivo de esta gran caverna.



1990. Gatera a -90 m. en la zona de verticales de entrada de la Sima de POZO NUEVO II (SF. 45) (Sierra Salvada). Foto: J. M. Lz. de Ipiña (Archivos GEA)



1991. Logotipo de la Expedición Vasco-Venezolana "MESA TURIK 1991".

A finales de septiembre todos los esfuerzos se vuelcan en la organización en Sierra Salvada de las "XVIII Jornadas de Espeleología del País Vasco".

Más de 60 espeleólogos se concentran en la Sierra para dar un empujón a las exploraciones de una de las grandes redes subterráneas del planeta: el Sistema del HAYAL DE PONATA, familiarmente conocido como SI.44.

Entre los días 1 y 4 de noviembre, 17 equipos de exploración penetran en la sima. Tres de estos equipos permanecerán en el interior de la cavidad todas las Jornadas, en un intento de dar por concluida la exploración del sector terminal de la sima, a 12 km. de la boca de entrada. Un vivac con hamacas situado a 8 km. de la entrada les permitirá descansar durante las exploraciones.

Al término de las Jornadas se han conseguido 2 nuevos km. de topografía, y al mismo tiempo, despejar un gran número de incógnitas en zonas alejadas de la sima. Todo ello, a pesar de las duras condiciones de exploración en estos días, donde el fuerte caudal de los ríos subterráneos, debido a las lluvias intensas en la Sierra, consigue bloquear a algunos equipos en el interior de la cavidad.



1990. "XVIII Jornadas de Espeleología del País Vasco". Sistema del HAYAL DE PONATA (Sierra Salvada). Vivac subterráneo en la Sala de Los Espejos, a 8 km. de la boca de entrada. Foto: Peio Zabaleta (Archivos GEA).

El Sistema del HAYAL DE PONATA tiene ya 42 km. de desarrollo y 415 m. de desnivel, y es la cavidad número 31 en la lista de grandes desarrollos subterráneos del mundo.

En 1991 se produce el gran salto de la espeleología alavesa hacia el exterior. A primeros de marzo sale hacia Venezuela un equipo expedicionario compuesto por 16 espeleólogos y 2 técnicos de vídeo, que forman parte de la expedición conjunta vasco-venezolana "MESA TURIK 1991". En este equipo se integran dos componentes del Grupo Espeleológico Alavés: F. Alangua y J. M. Lz. de Ipiña.

Los objetivos de la expedición agrupan tanto la exploración de cavidades subterráneas como trabajos multidisciplinarios de investigación en el karst tropical.

La zona escogida es un sector de selva alta completamente desconocido en la zona N. de la Sierra de Perijá, en la frontera entre Colombia y Venezuela.


El equipo expedicionario pasará cerca de un mes

aislado en plena selva. Los resultados finales hablan de 5 km. de galerías exploradas bajo la jungla en 20 cavidades, y toda una serie de trabajos adicionales en geología, geomorfología, biología, hidroquímica, etc. de la zona, que ayudarán a comprender un poco mejor las características del desconocido karst tropical.


Junto a las cavidades exploradas, varias especies animales nuevas para la ciencia y el descubrimiento de numerosos restos antropológicos en el interior de las cuevas, completan los resultados de la expedición.

Ya en Alava, continúa el estudio sistemático de Gorbea, con vistas a una futura publicación en un nuevo volumen de los Estudios del G.E.A.

Forman en estas fechas el Grupo Espeleológico Alavés: F. Alangua, O. Beltrán de Otálora, R. Elburgo, C. González, L. Herrera, J. Lasaga, J. Lete, J. M. Lz. de Ipiña, J. Maeztu, B. Mtz. de Iturrate, F. Negreira, J. Oquillas, J. M. Pz. de Onraita, B. Pz. de Uralde, M. P. Sz. de Buruaga, C. Ruiz y E. Yrazu.



1990. "XVIII Jornadas de Espeleología del País Vasco". Sistema del HAYAL DE PONATA (Sierra). En el sector terminal, cascada de 17 m. en la Galería de Navidad. Foto: Peio Zabaleta (Archivos GEA).



1990. Paso sobre el río Budogia (-700 m.) en la Sima ILLAMINAKO ATEAK (BU.56) (Larra - Navarra). Foto: J. Maeztu (Archivos GEA).

EPILOGO

Con este último capítulo concluye una serie de artículos aparecidos en este Boletín, que han intentado relatar la historia de la espeleología alavesa desde sus primeros pasos, allá por el año 1871, hasta nuestros días.

La mayor parte de la información aparecida ha hecho referencia al Grupo Espeleológico Alavés, como Grupo que desde 1962 cataliza los estudios espeleológicos en Alava.

Toda esta labor no habría sido posible sin el concurso de la Diputación Foral de Alava, institución que a través de su Departamento de Cultura y durante todos estos años, siempre ha apoyado de forma decidida a la espeleología alavesa.

Quedan aún en Alava muchas zonas kársticas por explorar, donde, con toda seguridad, aparecerán en los próximos años nuevas cavidades de envergadura. Es labor de las futuras generaciones de espeleólogos alaveses quienes con su trabajo, metódico y rara vez atendido por el gran público, contribuirán a alcanzar nuevos éxitos.

De cualquier forma, la historia relatada en estas páginas pertenece a cuantos de una u otra forma han contribuido a investigar el karst alavés y las cavidades que este encierra.

Señorío de Santa Cruz de Campezo

Luis María Iriarte

El triunfo de Enrique de Trastámara sobre su hermanastro Pedro I por la conquista del trono de Castilla, significó la victoria de la nobleza y de sus reivindicaciones tanto económicas como sociales en perjuicio de los municipios y concejos. Su primera entrada triunfal en Burgos en 1367 fue seguida de la creación de títulos y de la donación de privilegios y posesiones a los nobles como recompensa por los servicios prestados en la conquista del trono, estas donaciones fueron tan exageradas y tan notorias que se les dio el nombre de "mercedes enriqueñas". Vicente Vera, en su "Geografía General de Alava" dice que las repartió en abundancia "muchas en Guipúzcoa, exorbitantes en Vizcaya y grandes también en Alava; hasta el extremo de no dejar apenas villa o territorio realengo, cediendo hasta Santa Cruz de Campezo que había sido fiel al rey Don Pedro hasta después de su muerte".

Como pago a las ayudas prestadas a causa del rey, Don Enrique de Castilla, "haciendo tabla rasa de los Fueros de Santa Cruz de Campezo y de Antoñana", concede el 26 de diciembre de 1367 el estado y SEÑORIO de estas dos villas y sus aldeas con su jurisdicción civil y criminal a Don Ruy Díaz de Rojas, el cual queda constituido como su primer Señor, según consta en una Cédula Real que se conserva en el Archivo Municipal de Antoñana.

Mientras servía al rey Don Alfonso XI, la familia Rojas se situó en Santa Cruz de Campezo por ser éste un punto crucial de las comunicaciones con Navarra.

Una curiosa leyenda habla de los primeros Rojas y del origen de las cinco estrellas de su escudo. Dice, que un caballero francés retó a combate a quienes recogieran los guantes de su dama. Don Diego Díaz de Rojas aceptó el reto, tomó los guantes, luchó con el francés y le quitó su escudo "sobre campo de oro, cinco estrellas azules" que pasaron al linaje de los Rojas.

Diez años tan sólo gozó Don Ruy Díaz de su Señorío de Campezo. El año 1377 acudían el Adelantado Mayor de Guipúzcoa, Don Ruy y su Alférez Mayor Don Beltrán de Hordoñana en ayuda del infante de Castilla Don Juan a la conquista de tierras de Viana, defendida por gentes gasconas, que apoyaban al rey de Navarra en lucha con Castilla. Tras cruenta batalla, la ciudad de Viana pasó a poder del castellano pero allí encontraron la muerte el Señor de Campezo y su Alférez Mayor.

A su muerte, este título pasa a su hijo Don Lope de



Escudo de los Rojas, Señores de Santa Cruz de Campezo, en los siglos XIV y XV.

Rojas, el cual dona el Solar de Piédrola a los frailes franciscanos. Con el correr de los años, el Señorío de Campezo y el de Antoñana van a manos de los Hurtado de Mendoza. Este cambio fue fruto de la política matrimonial de los Hurtado con señoras de la Casa de Rojas a quien pertenecía el Señorío.

Don Juan Hurtado de Mendoza, Señor de Fontecha, se casó con Doña María de Rojas, nieta del primer Señor de Santa Cruz de Campezo e hija de Don Lope de Rojas y de María de Gaona, que poseían el título de las dos villas citadas.

A Don Juan Hurtado le sucedió Don Ruy Díaz de Mendoza, Señor de Mendiivil y Fontecha. Aunque por herencia de los Rojas le correspondía los Señoríos de

Santa Cruz de Campezo y Antoñana, tuvo que pleitear largamente por su posesión ya que estas dos villas habían puesto pleito contra Don Ruy Díaz y su hijo Don Juan porque recelaban de ellos y estaban temerosos de su nuevo Señor. Don Ruy les había quitado las llaves de sus puertas e intentaba ponerles alcaldes y merinos, por lo que los Concejos habían acudido al rey y éste emplazaba al Señor de Campezo y Antoñana, el 5 de febrero de 1488 concedía, el mismo rey, seguro a favor de dichas villas.

El 20 de febrero del mismo año daban los reyes una sobrecarta a las dos villas ordenándoles que recibieran como Señor a Don Ruy Díaz de Mendoza en las mismas condiciones que tuvieron a Don Lope de Rojas; y el 10 de marzo daban una carta de seguro a favor de las villas, que tenían represalias del Señor Don Ruy Díaz.

Estas villas de Santa Cruz de Campezo y Antoñana siguieron pleiteando contra Don Ruy Díaz y más tarde contra su hijo Don Juan Hurtado de Mendoza. En 1489 se quejaron sobre los impuestos que habían pagado a Don Lope de Rojas y que pretendían que se les quitasen al pagar a su nuevo Señor Don Ruy Díaz de Mendoza. De nuevo en este mismo año, el Prestamero Don Juan "agravaba" a Santa Cruz de Campezo en la elección de los oficios de alcalde y merino.

Sucedió a Don Juan Hurtado de Mendoza su hijo Don Alvaro de Mendoza y Guzmán, primer Conde de Orgaz, por merced de Carlos I.

Don Alvaro casó con Doña María de Rojas, de la casa de Santa Cruz, con este matrimonio se zanjaron los pleitos y afianzó el Señorío de los Condes de Orgaz sobre Santa Cruz de Campezo y Antoñana y los poseyeron definitiva y pacíficamente.

Los Condes de Orgaz parecen, haber dedicado sus preferentes atenciones a Fontecha y Santa Cruz y en este último lugar debían residir casi habitualmente; a ellos se debe, seguramente, la erección del último tramo de la iglesia de Santa Cruz de Campezo con escudo de Mendoza y Rojas, orlado de láureo, muy del estilo de aquel momento y de la construcción de la vivienda del Conde, encima del pórtico y que fue acomodada hace unas décadas para salón parroquial por el entonces párroco Don Hipólito.

Sabemos que Don Alvaro y Doña María se encontraban en Santa Cruz de Campezo el 15 de febrero de 1541, donde fechan una carta de poder, inserta en el pleito que los de Mendivil sostenían contra el Conde Orgaz.

A Don Alvaro Hurtado de Mendoza le sucedió su hijo Don Luis el cual heredó el título de Conde de Orgaz y todos los títulos de su padre. Al anterior le sucede su hijo Juan, tercer Conde de Orgaz y Mayordomo de Felipe II, después les suceden Juan, Baltasar...

El Conde de Orgaz, Esteban Hurtado de Mendoza Rojas y Guzmán pretendió que el rey le concediera la jurisdicción civil y criminal de estas villas, ofreciéndole a cambio 5.000 ducados de plata doble pagaderos a plazos. A tamaño capricho se opusieron las villas de Santa Cruz de Campezo y Antoñana, las cuales hicieron la misma oferta, a lo cual accedió el rey Felipe IV y contrajeron la obligación, según una Cédula Real del 12 de agosto de 1630, de entregar al rey el 9 de octubre de ese mismo año la cantidad de 5.000 ducados.

En nombre y poder de las dos villas, Don García de

Casanova pagó los 5.000 ducados a Don Francisco Domayquia en la ciudad de Vitoria el 23 de julio de 1631, siendo testigo Don Bartolomé Ruiz de Juan. Pasados unos años, el 20 de julio de 1635 las dos villas pagaban sus deudas a su acreedor dando Santa Cruz de Campezo por sí y por Orbiso 2.798 ducados de 375 maravedís y Antoñana 2.202 ducados. Así se libraron las dos villas de la jurisdicción del Señor y en consecuencia el rey Don Felipe IV despachó un Privilegio en favor de las villas para "tener y gozar perpetuamente la jurisdicción civil y criminal".

El Señorío de Campezo había llegado a su fin después de una duración de 240 años desde que Enrique II de Castilla concedió este título hasta que otro rey, Don Felipe IV devuelve sus derechos y Fueros a los campezanos, solucionando así una situación que había costado a sus habitantes enormes gastos y causado atropellos y vejámenes sin cuento.

Dos Ejecutorias Reales, la última y definitiva, firmada por el rey Don Felipe IV, escrita en diez hojas de vitela (piel de vaca o ternera adobada y muy pulida, que sirve para pintar o escribir en ella) y que se conservan en el Archivo Municipal de la Villa dan fe de esta lucha de los campezanos por reconquistar sus derechos perdidos.



Escudo de los Condes de Orgaz, Señores de la torre de Fontecha. Año 1745. Sus blasones alaveses: banda de los Mendozas, paneles de los Hurtados y estrellas de los Rojas, aparecen, como más antiguos, en el ángulo inferior izquierdo. La torre de los Toledos y las calderas de los Guzmanes entroncados en Fontecha con Hurtados y Rojas en el siglo XV, figuran en este escudo, lo mismo que en la portada del palacio de Fontecha.




ESKULAN





José Ramón Martínez de Markinez



Enamorado de la Montaña

*A J. Antonio Pérez Pérez
y a Julio García García
en recuerdo y homenaje de la
Excursionista Manuel Iradier*

ESA DULCE LLAMADA
DESDE PEQUEÑO LA SENTISTE
Y UN BUEN DIA TE FUISTE
DE LA MANO DE LA ESCALADA.

TU MIRADA QUEDO CLAVADA
EN LO ALTO DE LA CUMBRE
FUE EL AMOR DE UN HOMBRE
A LA MONTAÑA DESEADA.

MIENTRAS ALEGRE CANTABAS
CUANDO TU TE ACERCABAS
NADIE ESCUCHABA
MAS LA MONTAÑA CALLABA.

MUCHAS VECES HABLABAS
DE ELLA CON CARÍÑO
LO MISMO QUE UN NIÑO
TU CORAZON LA ANHELABA.

MARCHASTE HACIA ELLA
COMO UN LOCO ENAMORADO
Y CON TU EJEMPLO HAS DEMOSTRADO
QUE ES LA MAS HERMOSA Y BELLA.



EN LA NOCHE UNA ESTRELLA
TE ILUMINO EL CAMINO
Y TUS PASOS SIN DESATINO
TE LLEVARON JUNTO A ELLA.

TE HAS DEDICADO Y ENTREGADO A ELLA
TU ASI NOS HAS ENSEÑADO
CON EL CONSEJO QUE NOS HAS DEJADO
QUE APRENDAMOS A AMARLA Y PROTEJERLA.

YA ESTAS CON ELLA
CADA VEZ QUE VEMOS LA MONTAÑA
CADA NOCHE, CADA MAÑANA
VEMOS LA LUZ TEMPRANA
PUES EN LO ALTO DE LA MONTAÑA
TU BRILLAS COMO UNA ESTRELLA.

MAS HOY ESTAS EN LA MEMORIA
DE LOS QUE TE HEMOS CONOCIDO
Y EL CAMINO QUE HAS EMPRENDIDO
TE HA LLEVADO A LA GLORIA.

John Charles





SOCIEDAD COOPERATIVA INDUSTRIAL

electra vitoria

INSTALACIONES ELECTRICAS
ASCENSORES - MONTACARGAS
TALLERES ELECTRO-MECANICOS
MONTAJES DE ALTA Y BAJA
ANTENAS COLECTIVAS
PORTEROS ELECTRICOS

ALMACEN DE
MATERIALES ELECTRICOS

electra-vitoria, S.C.I.

Cercas Bajas, 11 - 01008 VITORIA - (ESPAÑA)
Telfs. 22 48 50 - 22 48 54 - Telex 35206 - ELEV- E



ARTICULOS DE PROTECCION Y SEGURIDAD LABORAL
PRODUCTOS DE HIGIENE Y LIMPIEZA
CELULOSAS, COLAS DE CONTACTO
ROPA DE TRABAJO, Etc.

COMERCIAL EUREKA

EDUARDO MARQUINEZ

OFICINA Y ALMACEN:

GUAYAQUIL, Nº 2

(PROLONGACION AVDA. GASTEIZ)

01080 VITORIA

TELEFONO 27 22 30

APARTADO 2103



VITORIANA DE ELECTRICIDAD, S.A.

DISTRIBUIDORA DE IBERDUERO, S. A.

DIRECCIONES: Cercas Bajas, 15 - Urarte, 2 (Polígono Ali-Gobeo)

TELEFONOS: 22 90 00 (Centralita) - 22 31 50 (Averías)

ALORRA: MENDIA

EXCURSIONES PARA LOS MESES de noviembre, diciembre y enero 1991/1992

NOVIEMBRE-AZAROA:

- DIA 3.-** LEGAZPI (GIPUZKOA) - GOROSTIAGA (951 m.) - ARROLA (910 m.) - PTO. DESKARGA.
- DIA 10.-** GORRITI (NAFARROA) - ELOSTA (937 m.) - SANTA BARBARA (853 m.) - GORRITI.
- DIA 17.-** LEMOA (BIZKAIA) - APARIO (406 m.) - LEMOA.
- DIA 24.-** CUBILLA (BURGOS) - UMION (1.434 m.) - CUBILLA.

DICIEMBRE-ABENDUA

- DIA 1.-** PTO. URTO (GIPUZKOA) - URDELAR (852 m.) - UZTURRE (730 m.) - IZASKUN.
- DIA 8.-** ARALAR-GUARDETXE (NAFARROA) - PUTXERRI (1.299 m.) - PTO. LIZARRUSTI.
- DIA 15.-** NABARNIZ (BIZKAIA) - ILLUNTZAR (727 m.) - NABARNIZ.
- DIA 22.-** PTO. AZAZETA (ARABA) - ITXOGANA (1.062 m.) - PTO. AZAZETA.
- DIA 29.-** MIRAVECHE (BURGOS) - LA VERDINA (CANTOÑA) (1.354 m.) - MIRAVECHE.

ENERO-URTARRILA


- DIA 5.-** LAS CRUCES (PTO.) (ARABA) - JAUNDEN (1.035 m.) PTO. LAS CRUCES.
- DIA 12.-** BRINKOLA (GIPUZKOA) - ARRANOAITZ (878 m.) - ARRIPILLATA (888 m.) - ZEGAMA (APEADERO).
- DIA 19.-** BERUETE (NAFARROA) - SEGANBE (1.029 m.) - BERUETE.
- DIA 26.-** ARETA (ARABA) - UNTZUETA (766 m.) - ARETA.

A excepción del día 22 de diciembre, las demás salidas serán mañaneras, las salidas se realizarán desde el Centro Cívico Europa (Avda. Gasteiz) y la Plaza de Abastos (c/ Jesús Guridi). Los horarios se informarán oportunamente, para mayor información dirigirse al domicilio social en c/ Pintorería, 15 ó bien llamando al teléfono 28 65 32 (de 8 a 10 de la noche y de lunes a viernes).

PEUGEOT 405

Disfrute ahora las ventajas que le ofrece la gama Peugeot 405 Gasolina y Diesel:
Aire Acondicionado sin cargo alguno y ventajas promocionales equivalentes
en las versiones que no lo incluyan de serie.
Infórmese en su Concesionario Peugeot Talbot.

PEUGEOT 405
EXPRESION DE TALENTO.



ESTE MES
EL AIRE
ACONDICIONADO
POR NUESTRA
CUENTA.

AGROMOTOR, S.A.

Alto de Armentia, 7
Sancho el Sabio, 1
Teléfono: 13 11 13
VITORIA-GASTEIZ

**su concesionario
PEUGEOT TALBOT**



**CENTENARIOS
EN
VENTA Y MANTENIMIENTO
DE CALZADO PARA
CAMPO Y MONTAÑA**

Mateo Moraza, 21
Teléfono (945) 23 22 10
01001 VITORIA-GASTEIZ



ELEJALDE

LOS HERRAN, 37
DENDARABA
SAN ANTONIO, 17

TODO PARA LA OFICINA

Nueva TeleCaja *plus* de Caja Vital Kutxa



Lo tiene todo. ¿La tiene usted?

Sólo le falta hablar:

Tiene las ventajas de una tarjeta de crédito.

Tiene la comodidad de una tarjeta 6000.

Tiene seguros que cubren cualquier percance.

Tiene un diseño exclusivo...

...y tiene, además, el respaldo de Caja Vital Kutxa.

Nueva TELECAJA PLUS.

Lo tiene usted.

¿La tiene usted?.

Para más información llame
gratis al teléfono 900-440.44

VENTAJAS A TENER EN CUENTA




1. Disponer de un crédito automático e instantáneo que puede utilizar siempre que lo necesite.

5. Sacar dinero al contado o a crédito en 17.000 puntos de nuestro país, y en Europa próximamente.



2. Pagar en establecimientos, restaurantes, talleres...adheridos a Telecaja.

6. Evitar riesgos y sustos en caso de robo o pérdida. Basta una llamada al 162277 para invalidar su tarjeta.



3. Poder elegir siempre la forma de pago: al contado, al mes, a plazos...

7. Pagar sus desplazamientos en tren, avión, barco...y disfrutar de un millonario seguro de accidentes.



4. Disfrutar de un seguro especial que cubre durante 3 meses el robo de compras abonadas con la tarjeta.

8. Conocer su saldo, solicitar extractos, pedir talonarios, llevar el control de sus gastos personales.

Caja Vital Vital Kutxa

Fundación Sancho el Sabio Fundazioa
La Caja de Vitoria y Alava.